

STAVBA POVOLENA

Stavba:

"Technická infrastruktura pro plochu bydlení v k.ú. Juřínka"
SO 02 Komunikace, chodníky, SO 08 Dětské hřiště

Stavebník:

Město Valašské Meziříčí, Náměstí 7, 757 01 Valašské Meziříčí, zastoupené MěÚ
VM, odborem komunálních služeb,

Stavební podnikatel:

Dle výběrového řízení

Stavbu povolil:

Městský úřad Valašské Meziříčí, odbor územního plánování a stavebního řádu

Stavební povolení (ohlášení):

Sp. zn.: SŘ/060389/2020/Ši, nabýlo právní moci dne 1.12.2020

Termín dokončení:

1.12.2022

Městský úřad
Odbor územního plánování
a stavebního řádu
Součn. 1221
757 38 Valašské Meziříčí



MĚSTSKÝ ÚŘAD VALAŠSKÉ MEZIŘÍČÍ

Soudní 1221 • 757 01 Valašské Meziříčí
www.valasskemezirici.cz

ODBOR ÚZEMNÍHO PLÁNOVÁNÍ
A STAVEBNÍHO ŘÁDU

Město Valašské Meziříčí, Náměstí 7, 757 01 Valašské
Meziříčí, zastoupené MěÚ VM, odborem komunálních
služeb
Zašovská č.p. 784
757 01 Valašské Meziříčí 1

Váš dopis značky / ze dne
23.6.2020

naše značka
sp. zn.: SŘ/060389/2020/Ši
č. j.: MeUVM 031034/2021

vyřizuje / linka
oprávněná úřední osoba
Bc. Iveta Šilhová / 571 674 264

ve Valašském Meziříčí
19.3.2021

SDĚLENÍ

Městský úřad Valašské Meziříčí, odbor územního plánování a stavebního řádu, jako stavební úřad příslušný podle § 13 odst. 1 písm. c) zákona č. 183/2006 Sb., o územním plánování a stavebním řádu (stavební zákon), ve znění pozdějších předpisů (dále jen "stavební zákon"), Vám sděluje, že rozhodnutí č.j.: MeUVM 096947/2020, sp.zn.: SŘ/060389/2020/Ši, ze dne 12.10.2020

nabylo právní moci

ve smyslu ustanovení § 73 odst. 1 zákona č. 500/2004 Sb., správní řád, ve znění pozdějších předpisů dne 1.12.2020 a je tímto dnem vykonatelné.


Bc. Iveta Šilhová, v. r.

Městský úřad -5-
Odbor územního plánování
a stavebního řádu
Soudní 1221
757 01 Valašské Meziříčí

referent odboru územního plánování a stavebního řádu

„otisk úředního razítka“

Obdrží:

Účastníci řízení (doručenky):
Ing. Jan Hladiš, nám.Svobody č.p. 1317/19, 769 01 Holešov

Telefon / ústředna: +420 571 674 111

E-mail: epodatelna@muvalmez.cz

Bankovní spojení: KB Valašské Meziříčí
č. účtu: 19-1229851/0100



MĚSTSKÝ ÚŘAD VALAŠSKÉ MEZIŘÍČÍ

Soudní 1221 • 757 01 Valašské Meziříčí
www.valasskemezirici.cz

**ODBOR ÚZEMNÍHO PLÁNOVÁNÍ
A STAVEBNÍHO ŘÁDU**

Město Valašské Meziříčí, Náměstí 7, 757 01 Valašské
Meziříčí, zastoupené MěÚ VM, odborem komunálních
služeb
Zašovská č.p. 784
757 01 Valašské Meziříčí 1

Váš dopis značky / ze dne

23.6.2020

naše značka

sp. zn.: SŘ/060389/2020/Ši
č. j.: MeUVM 096947/2020

vyřizuje / linka

oprávněná úřední osoba
Bc. Iveta Šilhová / 571 674 264

ve Valašském Meziříčí

12.10.2020

ROZHODNUTÍ SPOLEČNÉ POVOLENÍ

Městský úřad Valašské Meziříčí, odbor územního plánování a stavebního řádu (dále jen "stavební úřad"), jako silniční správní úřad příslušný podle § 40 odst. 4 písm. a) zákona č. 13/1997 Sb., o pozemních komunikacích, ve znění pozdějších předpisů (dále jen "zákon o pozemních komunikacích") a speciální stavební úřad příslušný podle § 16 odst. 1 a § 40 odst. 4 písm. a) zákona o pozemních komunikacích, a § 15 odst. 1 a § 169 odst. 4 zákona č. 183/2006 Sb., o územním plánování a stavebním řádu (stavební zákon), ve znění pozdějších předpisů (dále jen "stavební zákon"), ve společném územním a stavebním řízení (dále jen "společné řízení") posoudil podle § 94o stavebního zákona žádost o vydání společného povolení, kterou dne 23.6.2020 podalo **Město Valašské Meziříčí, Náměstí 7, 757 01 Valašské Meziříčí, zastoupené MěÚ VM, odborem komunálních služeb, IČO 00304387, Zašovská č.p. 784, 757 01 Valašské Meziříčí 1, které zastupuje Ing. Jan Hladiš, IČO 04283821, nám. Svobody č.p. 1317/19, 769 01 Holešov** (dále jen "žadatel"), a na základě tohoto posouzení rozhodl takto:

I. Schvaluje podle § 94p odst. 1 stavebního zákona a § 13a vyhlášky č. 503/2006 Sb., o podrobnější úpravě územního rozhodování, územního opatření a stavebního řádu, ve znění pozdějších předpisů **stavební záměr na stavbu:**

"Technická infrastruktura pro plochu bydlení v k.ú. Juřinka"

SO 02 Komunikace, chodníky

SO 08 Dětské hřiště

(dále jen "stavba") na pozemku parc. č. 493/2 (orná půda), parc. č. 493/103 (ostatní plocha), parc. č. 693/2 (ostatní plocha) v katastrálním území Juřinka.

Stanovení druhu a účelu stavby:

"Technická infrastruktura pro plochu bydlení v k.ú. Juřinka"

SO 02 Komunikace, chodníky

SO 08 Dětské hřiště

Údaje o katastrálním území a parcelních číslech a druhu pozemků podle katastru nemovitostí, na nichž se stavba umísťuje a povoluje:

Stavba bude umístěna na pozemku parc. č. 493/2 (orná půda), parc. č. 493/103 (ostatní plocha), parc. č. 693/2 (ostatní plocha) v katastrálním území Juřinka.

Popis prostorového řešení stavby, zejména její půdorysnou velikost, výšku a tvar a základní údaje o její kapacitě, umístění stavby na pozemku, zejména minimální vzdálenosti od hranic pozemku a sousedních staveb:**SO 02 Komunikace, chodníky**

Území bude napojené na stávající místní komunikaci. V rámci této stavby bude vybudovaná nová komunikace. Trasa nové komunikace je navržena pro zajištění dopravy v zájmovém území. Podél nové komunikace bude zatravněný veřejný prostor z jedné strany a z druhé dlážděný chodník viz situace C3. Nová komunikace bude napojena na komunikaci ve správě ŘSZK viz situace C3.

Popis Komunikace

Projektantem byla nově navržena silniční komunikace „A-AI“ zařazena do funkční třídy C3, dle doporučené technické normy ČSN 73 6110 - Projektování místních komunikací. Jedná se tedy o místní obslužnou silniční komunikaci zpřístupňující nově zastavěné území, která bude zokruhována.

Popis vozovky

Navrhované vozovky silnice „A - AI“ je navržena jako obousměrná silniční komunikace pro návrhovou rychlost 30 km/hod. Šířka vozovky mezi obrubami je navržena 6,0 m. Vzhledem k počtu plánových rodinných domů a tím předpokládané intenzitě dopravy se jeví toto šířkové uspořádání jako dostatečné. Povrch vozovky je navržen bezprašný - asfaltový. Vozovka je navržena na dopravní zatížení IV. s návrhovou úrovní porušení D2. Konstrukce vozovky je navržena takovým způsobem, aby s požadovanou spolehlivostí (ve vztahu k pořizovacím nákladům a k nákladům na údržbu) odolala zatížením a jiným vlivům, které lze během provádění a užívání očekávat. Na připravené pláni musí být splněn požadavek $E_{def,2} = 45,0 \text{ MPa}$ a na ni se pak budou klást jednotlivé konstrukční vrstvy vozovky.

Odvodnění je uvažováno podélnými a příčnými sklonů komunikací do navrhovaných uličních vpustí.

Před zahájením těchto prací bude potřeba provést skryvku kulturní vrstvy zeminy - není řešeno v rámci tohoto objektu (řeší Příprava území). Po této úpravě se musí připravit zemní plán pod silniční komunikaci „A“. Bude provedeno vytvarování zemního tělesa pod konstrukcí vozovky. Sклон svahu násypového tělesa je 1:3 a ve výkopu je sklon 1:3. Šířka zemní pláne byla určena na 3,00 m od osy nové vozovky vlevo a 3,00 m od osy vpravo.

Popis zpevněné plochy - chodník

Budou provedeny nové dlážděné chodníky podél nové ulice v lokalitě Juřinka a nový dlážděný chodník propojující jednotlivé ulice s novou ulicí o šířce min. 1,5 m.

Budou provedeny zemní práce v lokalitě Juřinka. Po provedení zemních prací se osadí nové chodníkové obrubníky do betonové patky viz situace stavby. Budou provedeny dlážděné chodníky z betonové dlažby bude provedena konstrukční vrstva ze šterkové drtě, vrstva pískového nebo betonové lože a montáž betonové dlažby. Zpevněné plochy chodník (např. Holand) v ploše 1415 m² včetně plochy dětského hřiště SO 08.

SO 08 Dětské hřiště

Bude zbudováno nové dětské hřiště včetně nových dlážděných ploch s výsadbou zeleně. Návrh řeší základní umístění prvků včetně dodržení bezpečnostní vzdálenosti dopadových zón dle jednotlivých katalogových listů výrobku. Tyto musí být detailně dodrženy s předepsanou přesností. Workoutové prvky nesmí být ze dřeva dle požadavku investora - celková údržba hřiště. Celý herní prostor bude oplocen do výšky 1,0 m, aby bylo zabráněno vstupování zvěře. Pro vstup budou sloužit jednokřídlé branky š. 1,0 m. Oplocení bude provedeno plastovými plotovkami. Chodníky budou lemované betonovými obrubníky. Betonová dlažba chodníky - Holand 100x200 mm - tl. 60 mm.

Vymezení území dotčeného vlivy stavby:

Podle § 13a odst. 1 písm. e) vyhlášky č. 503/2006 Sb., o podrobnější úpravě územního rozhodování, územního opatření a stavebního řádu, ve znění pozdějších předpisů, stavební úřad v tomto společném povolení nevymezil území dotčeného vlivy stavby, nad rozsah pozemků parc. č. 493/2, 493/103, 693/2 v katastrálním území Juřinka, protože jak z vyjádření a stanovisek dotčených správních orgánů, vlastníků dopravní a technické infrastruktury, tak z reakce účastníků řízení a vlastního posouzení stavebním úřadem, nevězely skutečnosti svědčící o opaku.

II. Stanovuje tyto podmínky pro umístění stavby:

1. Stavba bude umístěna v souladu s grafickou přílohou rozhodnutí, která obsahuje výkres současného stavu území v měřítku katastrální mapy se zakreslením stavebního pozemku, požadovaným umístěním stavby, s vyznačením vazeb a vlivů na okolí, zejména vzdáleností od hranic pozemku a sousedních staveb.

III. Stanovuje tyto podmínky pro provedení stavby:

1. Stavba bude provedena podle projektové dokumentace, kterou vypracoval Ing. Tomáš Olša Autorizovaný technik pro dopravní stavby specializace nekolejová doprava ČKAIT-1202125; případné změny nesmí být provedeny bez předchozího povolení stavebního úřadu.
2. Při provádění stavby stavebník zajistí splnění následujících podmínek uvedených ve stanoviscích vlastníků dopravní a technické infrastruktury, které jsou uvedeny v dokladové části projektové dokumentace:
 - Česká telekomunikační infrastruktura a.s., ze dne 16.10.2019 č.j.: 780586/19
 - ČEZ Distribuce, a. s., ze dne 04.02.2020 zn.: 1107558674
 - ČEZ Distribuce, a. s., ze dne 14.10.2019 zn.: 0101195160
 - ČEZ Distribuce, a. s., ze dne 07.02.2020 zn.: 001107324665
 - GridServices, s.r.o., ze dne 09.10.2020 č.j.: 5002233837
 - Vodovody a kanalizace Vsetín, a.s., ze dne 18.12.2019 č.j.: 3143/2019
3. Stavebník při provádění stavby zajistí splnění podmínek uvedených v závazných stanoviscích dotčených orgánů státní správy:
 - HZS Zlínského kraje, ze dne 11.11.2019 č.j.:HSZL-6187-2/VS-2019, které je uvedeno v příloze tohoto rozhodnutí.
 - Krajské hygienické stanice Zlínského kraje se sídlem ve Zlíně, ze dne 15.11.2019 č.j.:KHSZL 27495/2019, které je uvedeno v příloze tohoto rozhodnutí.
 - Koordinované závazné stanovisko Městského úřadu Valašské Meziříčí, Odboru životního prostředí, ze dne 05.06.2020 č.j.:MěÚVM 129640/2019, které je uvedeno v příloze tohoto rozhodnutí.
 - Policie ČR, KŘP Zlínského kraje, Územního odboru vnější služby Vsetín, Dopravního inspektorátu, ze dne 18.11.2019 č.j.: KRPZ-121259-1/ČJ-2019151506, které je uvedeno v příloze tohoto rozhodnutí.
4. Stavebník oznámí stavebnímu úřadu termín zahájení stavby a název a sídlo stavebního podnikatele, který bude stavbu provádět.
5. Stavebník oznámí stavebnímu úřadu tyto fáze výstavby pro kontrolní prohlídky stavby:
 - Zahájení stavby.
 - Dokončení stavby.
6. Stavebník zajistí vytýčení prostorové polohy stavby oprávněným zeměměřičem.

7. Toto rozhodnutí nenahrazuje povolení ke skládkám materiálu na veřejném prostranství.
8. Stavba bude dokončena do 2 let ode dne nabytí právní moci tohoto rozhodnutí.
9. Staveniště a celá stavba v době realizace bude řádně zabezpečena oplocením proti možnému vniknutí cizích osob na staveniště.
10. Stavebník před zahájením zemních prací zajistí u vlastníků technické infrastruktury vytyčení jejich inženýrských sítí a zajistit jejich neporušení. Budou dodrženy vzájemné ochranné vzdálenosti mezi jednotlivými vedeními (včetně přípojek) a předpisy pro práci v ochranných a bezpečnostních pásmech jednotlivých vedení.

Účastníci řízení, na něž se vztahuje rozhodnutí správního orgánu (§ 27 odst. 1 zákona č. 500/2004 Sb., správní řád, ve znění pozdějších předpisů (dále jen „správní řád“)):

Město Valašské Meziříčí, Náměstí 7, 757 01 Valašské Meziříčí,
Ředitelství silnic Zlínského kraje, příspěvková organizace, Oddělení majetkové správy, K Majáku č.p. 5001, 760 01 Zlín 1.

Odůvodnění:

Dne 23.6.2020 podal žadatel žádost o vydání společného povolení. Uvedeným dnem bylo zahájeno společné řízení. Protože žádost nebyla úplná a nebyla doložena všemi podklady a závaznými stanovisky potřebnými pro její řádné posouzení, byl žadatel dne 9.7.2020 vyzván k doplnění žádosti a řízení bylo přerušeno.

Žádost byla doplněna dne 4.9.2020

Stavební úřad oznámil zahájení společného řízení známým účastníkům řízení, veřejnosti a dotčeným orgánům. Současně podle ustanovení § 112 odst. 2 stavebního zákona upustil od ohledání na místě a ústního jednání, protože jsou mu dobře známy poměry v území a žádost poskytuje dostatečný podklad pro posouzení záměru, a stanovil, že ve lhůtě do 15 dnů od doručení tohoto oznámení mohou účastníci řízení uplatnit své námítky a dotčené orgány svá závazná stanoviska.

Jako účastníci společného povolení byli pojati ve smyslu § 94k stavebního zákona:

- Stavebník: Město Valašské Meziříčí
- Obec, na jejímž území má být požadovaný stavební záměr uskutečněn: město Valašské Meziříčí
- Vlastník stavby, na které má být požadovaný stavební záměr uskutečněn, není-li sám stavebníkem, nebo ten, kdo má ke stavbě jiné věcné právo, není-li sám stavebníkem: CETIN a.s., ČEZ Distribuce, a. s., GridServices, s.r.o., Vodovody a kanalizace Vsetín, a.s..
- Vlastník pozemku, na kterém má být požadovaný stavební záměr uskutečněn, není-li sám stavebníkem, nebo ten, kdo má jiné věcné právo k tomuto pozemku: Město Valašské Meziříčí, Ředitelství silnic Zlínského kraje, příspěvková organizace
- Osoba, jejíž vlastnické právo nebo jiné věcné právo k sousedním stavbám anebo sousedním pozemkům nebo stavbám na nich může být společným povolením přímo dotčeno: st. p. 112, 135, 139, 247, parc. č. 493/30, 493/31, 493/38, 493/47, 493/58, 493/74, 493/75, 493/84, 493/85, 493/98, 493/102, 493/105, 493/106, 493/107, 493/110, 493/111, 493/114, 493/115, 493/117, 493/118, 493/119, 493/129, 493/134, 493/140, 493/141, 493/142, 493/150, 502/3, 679/7, 686/3, 693/1, 695, 734 v katastrálním území Juřinka, Osoby s vlastnickými nebo jinými věcnými právy k sousedním stavbám: Valašské Meziříčí, Juřinka č.p. 88, č.p. 110 a č.p. 116

Za účastníky řízení byli pojati pouze vlastníci sousedních pozemků a staveb, kteří mají společnou hranici s pozemky, které jsou předmětem společného povolení.

Vlastníci vzdálenějších sousedních pozemků a staveb nebyli za účastníky řízení pojeti, protože jejich práva stavbou nemohou být přímo dotčena a to jednak z důvodu velké vzdálenosti těchto sousedních pozemků a staveb od povolované stavby a také z důvodu rozsahu povolované stavby.

V souladu s ustanovením § 69 odst. 2 správního řádu stavební úřad tímto uvádí jména a příjmení všech účastníků řízení:

Město Valašské Meziříčí, Náměstí 7, 757 01 Valašské Meziříčí, CETIN a.s., ČEZ Distribuce, a. s., GridServices, s.r.o., Vodovody a kanalizace Vsetín, a.s.. Ředitelství silnic Zlínského kraje, příspěvková organizace

Osoby s vlastnickými nebo jinými věcnými právy k sousedním pozemkům:

st. p. 112, 135, 139, 247, parc. č. 493/30, 493/31, 493/38, 493/47, 493/58, 493/74, 493/75, 493/84, 493/85, 493/98, 493/102, 493/105, 493/106, 493/107, 493/110, 493/111, 493/114, 493/115, 493/117, 493/118, 493/119, 493/129, 493/134, 493/140, 493/141, 493/142, 493/150, 502/3, 679/7, 686/3, 693/1, 695, 734 v katastrálním území Juřinka

Osoby s vlastnickými nebo jinými věcnými právy k sousedním stavbám:

Valašské Meziříčí, Juřinka č.p. 88, č.p. 110 a č.p. 116

Podle § 94o odst. 1 stavební úřad ve společném řízení posuzuje, zda je stavební záměr v souladu s požadavky:

- Stavebního zákona a jeho prováděcích právních předpisů.
- Na veřejnou dopravní nebo technickou infrastrukturu k možnosti a způsobu napojení nebo k podmínkám dotčených ochranných a bezpečnostních pásem.
- Zvláštních právních předpisů a se závaznými stanovisky, popřípadě s rozhodnutími dotčených orgánů podle zvláštních právních předpisů nebo tohoto zákona, popřípadě s výsledkem řešení rozporů.

Soulad záměru s požadavky stavebního zákona a jeho prováděcích právních předpisů:

Stavba je v souladu s požadavky vyhlášky č. 501/2006 Sb., o obecných požadavcích na využívání území, ve znění pozdějších předpisů, v souladu s požadavky vyhlášky č. 268/2009 Sb., o technických požadavcích na stavby, ve znění pozdějších předpisů a v souladu s požadavky vyhl. č. 398/2009 Sb., o obecných technických požadavcích zabezpečujících bezbariérové užívání staveb.

Soulad záměru s požadavky na veřejnou dopravní nebo technickou infrastrukturu k možnosti a způsobu napojení nebo k podmínkám dotčených ochranných a bezpečnostních pásem:

Stanoviska a vyjádření vlastníků technické a dopravní infrastruktury předložené k návrhu na vydání společného povolení byla zapracována do podmínek tohoto rozhodnutí.

Soulad záměru s požadavky zvláštních právních předpisů a se závaznými stanovisky, popřípadě s rozhodnutími dotčených orgánů podle zvláštních právních předpisů nebo tohoto zákona, popřípadě s výsledkem řešení rozporů.

Stavební úřad zajistil vzájemný soulad předložených závazných stanovisek dotčených orgánů vyžadovaných zvláštními předpisy a zahrnul je do podmínek rozhodnutí.

Stavební úřad dále podle § 94o odst. 2 stavebního zákona ověří zejména, zda:

- Dokumentace je úplná, přehledná, a zda jsou v odpovídající míře řešeny obecné požadavky na výstavbu.

- Je zajištěn příjezd ke stavbě, včasné vybudování technického, popřípadě jiného vybavení potřebného k řádnému užívání stavby vyžadovaného zvláštním právním předpisem.

Ověření, zda je dokumentace úplná, přehledná, a zda jsou v odpovídající míře řešeny obecné požadavky na výstavbu:

Projektová dokumentace je vypracována v souladu s vyhláškou č. 499/2006 Sb., o dokumentaci staveb, ve znění pozdějších předpisů. Je úplná, přehledná, byla zpracována oprávněnou autorizovanou osobou a v odpovídající míře řeší obecné požadavky na výstavbu.

Ověření, zda je zajištěn příjezd ke stavbě, včasné vybudování technického, popřípadě jiného vybavení potřebného k řádnému užívání stavby vyžadovaného zvláštním právním předpisem:

Příjezd ke stavbě je ze silnice III třídy.

Stanoviska sdělili:

- Česká telekomunikační infrastruktura a.s., ze dne 16.10.2019 č.j.: 780586/19
- ČEZ Distribuce, a. s., ze dne 04.02.2020 zn.: 1107558674
- ČEZ Distribuce, a. s., ze dne 14.10.2019 zn.: 0101195160
- ČEZ Distribuce, a. s., ze dne 07.02.2020 zn.: 001107324665
- GridServices, s.r.o., ze dne 09.10.2020 č.j.: 5002233837
- Vodovody a kanalizace Vsetín, a.s., ze dne 18.12.2019 č.j.: 3143/2019
- Archeologický ústav akademie věd ČR, Brno, v.v.i. ze dne 16.10.2019, zn.: ARUB/5317/19
- HZS Zlínského kraje, ze dne 11.11.2019 č.j.:HSZL-6187-2/VS-2019,
- Krajské hygienické stanice Zlínského kraje se sídlem ve Zlíně, ze dne 15.11.2019 č.j.:KHSZL 27495/2019,
- Koordinované závazné stanovisko Městského úřadu Valašské Meziříčí, Odboru životního prostředí, ze dne 05.06.2020 č.j.:MěÚVM 129640/2019,
- Policie ČR, KŘP Zlínského kraje, Územního odboru vnější služby Vsetín, Dopravního inspektorátu, ze dne 18.11.2019 č.j.: KRPZ-121259-1/ČJ-2019151506,
- Smlouva o právu provést stavbu sjezdů nebo nájezdů a jejich celoroční údržbě č. SML/0155/20 Ředitelství silnic Zlínského kraje

Vypořádání s vyjádřeními účastníků k podkladům rozhodnutí:

Účastníci se k podkladům rozhodnutí nevyjádřili.

Stavební úřad přezkoumal předloženou žádost, projednal ji s účastníky řízení a dotčenými orgány a zjistil, že jejím uskutečněním nebo užíváním nejsou ohroženy zájmy chráněné stavebním zákonem, předpisy vydanými k jeho provedení a zvláštními předpisy. Umístění stavby je v souladu se schválenou územně plánovací dokumentací a vyhovuje obecným požadavkům na využívání území. Projektová dokumentace stavby splňuje obecné požadavky na výstavbu. Stavební úřad v průběhu řízení neshledal důvody, které by bránily povolení záměru.

Stavební úřad zajistil vzájemný soulad předložených závazných stanovisek dotčených orgánů vyžadovaných zvláštními předpisy a zahrnul je do podmínek rozhodnutí.

Stavební úřad rozhodl, jak je uvedeno ve výroku rozhodnutí, za použití ustanovení právních předpisů ve výroku uvedených.

Poučení účastníků:

Proti tomuto rozhodnutí mohou účastníci řízení podat odvolání ve lhůtě 15 dnů ode dne jeho oznámení.

O odvolání rozhoduje Krajský úřad Zlínského kraje, odbor dopravy a silničního hospodářství.

Odvolání se podává u Městského úřadu Valašské Meziříčí, odboru územního plánování a stavebního řádu.

Odvolání musí mít náležitosti uvedené v § 37 odst. 2 správního řádu a musí obsahovat údaje o tom, proti kterému rozhodnutí směřuje, v jakém rozsahu ho napadá a v čem je spatřován rozpor s právními předpisy nebo nesprávnost rozhodnutí nebo řízení, jež mu předcházelo. Není-li v odvolání uvedeno, v jakém rozsahu odvolatel napadá, platí, že se domáhá zrušení celého rozhodnutí.

Odvolání se podává s potřebným počtem stejnopisů tak, aby jeden stejnopis zůstal správnímu orgánu a aby každý účastník dostal jeden stejnopis. Nepodá-li účastník potřebný počet stejnopisů, vyhotoví je správní orgán na náklady účastníka.

Odvoláním lze napadnout výrokovou část rozhodnutí, jednotlivý výrok nebo jeho vedlejší ustanovení. Odvolání jen proti odůvodnění rozhodnutí je nepřípustné.

Stavební úřad po dni nabytí právní moci tohoto rozhodnutí doručí žadateli stejnopis písemného vyhotovení společného povolení opatřený doložkou právní moci spolu s ověřenou grafickou přílohou, stejnopis písemného vyhotovení společného povolení opatřený doložkou právní moci doručí také místně příslušnému obecnímu úřadu, pokud není stavebním úřadem, a jde-li o stavby podle § 15 nebo 16 stavebního zákona, také stavebnímu úřadu příslušnému k povolení stavby.

Stavební úřad po dni nabytí právní moci výroku tohoto rozhodnutí zašle žadateli jedno vyhotovení ověřené projektové dokumentace a štítek obsahující identifikační údaje o povolené stavbě. Další vyhotovení ověřené projektové dokumentace zašle vlastníkově stavby, pokud není žadatelem. Žadatel je povinen štítek před zahájením stavby umístit na viditelném místě u vstupu na staveniště a ponechat jej tam až do dokončení stavby, případně do vydání kolaudačního souhlasu; rozsáhlé stavby se mohou označit jiným vhodným způsobem s uvedením údajů ze štítku.

Společné povolení má podle § 94p odst. 5 stavebního zákona platnost 2 roky. Stavba nesmí být zahájena, dokud rozhodnutí nenabude právní moci.

Bc. Iveta Šilhová, v. r.

referent odboru územního plánování a stavebního řádu

„otisk úředního razítka“

Poplatek:

Správní poplatek podle zákona č. 634/2004 Sb., o správních poplatcích se nevyměřuje.

Přílohy:

- Celková situace stavby.
- Závazné stanovisko HZS Zlínského kraje, ze dne 11.11.2019 č.j.:HSZL-6187-2/VS-2019,
- Závazné stanovisko Krajské hygienické stanice Zlínského kraje se sídlem ve Zlíně, ze dne 15.11.2019 č.j.:KHSZL 27495/2019,
- Koordinované závazné stanovisko Městského úřadu Valašské Meziříčí, Odboru životního prostředí, ze dne 05.06.2020 č.j.:MěÚVM 129640/2019,
- Závazné stanovisko Policie ČR, KŘP Zlínského kraje, Územního odboru vnější služby Vsetín, Dopravního inspektorátu, ze dne 18.11.2019 č.j.: KRPZ-121259-1/ČJ-2019151506,

Obdrží:

Účastníci řízení (doručenky):

Město Valašské Meziříčí, Náměstí 7, 757 01 Valašské Meziříčí, zastoupené MěÚ VM, odborem komunálních služeb, Zašovská č.p. 784, 757 01 Valašské Meziříčí 1a to v zastoupení Ing. Jan Hladiš, IDDS: 7b6r3pw

CETIN a.s., IDDS: qa7425t

ČEZ Distribuce, a. s., IDDS: v95uqfy

GridServices, s.r.o., IDDS: jnnyjs6

Vodovody a kanalizace Vsetín, a.s., IDDS: hcxcg4k

Dotčené správní úřady:

HZS Zlínského kraje, IDDS: z3paa5u

Městský úřad Valašské Meziříčí, Odbor životního prostředí, Soudní č.p. 1221, 757 01 Valašské Meziříčí

Městský úřad Valašské Meziříčí, Odbor územního plánování a stavebního řádu - úřad územního

plánování, Soudní č.p. 1221, 757 01 Valašské Meziříčí 1

Městský úřad Valašské Meziříčí, Odbor dopravně správních agend, Zašovská č.p. 784, 757 01 Valašské Meziříčí 1

Krajské ředitelství policie Zlínského kraje, Územní odbor vnější služby Vsetín, Dopravní inspektorát,

IDDS: w6thp3w

Na vědomí:

Městský úřad Valašské Meziříčí, Odbor územního plánování a stavebního řádu - úřední deska, Soudní č.p. 1221, 757 01 Valašské Meziříčí 1

Účastníci řízení uvedení v § 94k písm. e) stavebního zákona – doručováno veřejnou vyhláškou:

Osoby s vlastnickými nebo jinými věcnými právy k sousedním pozemkům:

st. p. 112, 135, 139, 247, parc. č. 493/30, 493/31, 493/38, 493/47, 493/58, 493/74, 493/75, 493/84, 493/85, 493/98, 493/102, 493/105, 493/106, 493/107, 493/110, 493/111, 493/114, 493/115, 493/117, 493/118, 493/119, 493/129, 493/134, 493/140, 493/141, 493/142, 493/150, 502/3, 679/7, 686/3, 693/1, 695, 734 v katastrálním území Juřinka

Osoby s vlastnickými nebo jinými věcnými právy k sousedním stavbám:

Valašské Meziříčí, Juřinka č.p. 88, č.p. 110 a č.p. 116

K vyvěšení a podání zprávy o datu vyvěšení, sejmutí písemnosti a o zveřejnění umožňující dálkový přístup.

Tato písemnost musí být vyvěšena po dobu 15 dnů na úřední desce Městského úřadu Valašské Meziříčí a musí být zveřejněna též způsobem umožňujícím dálkový přístup.

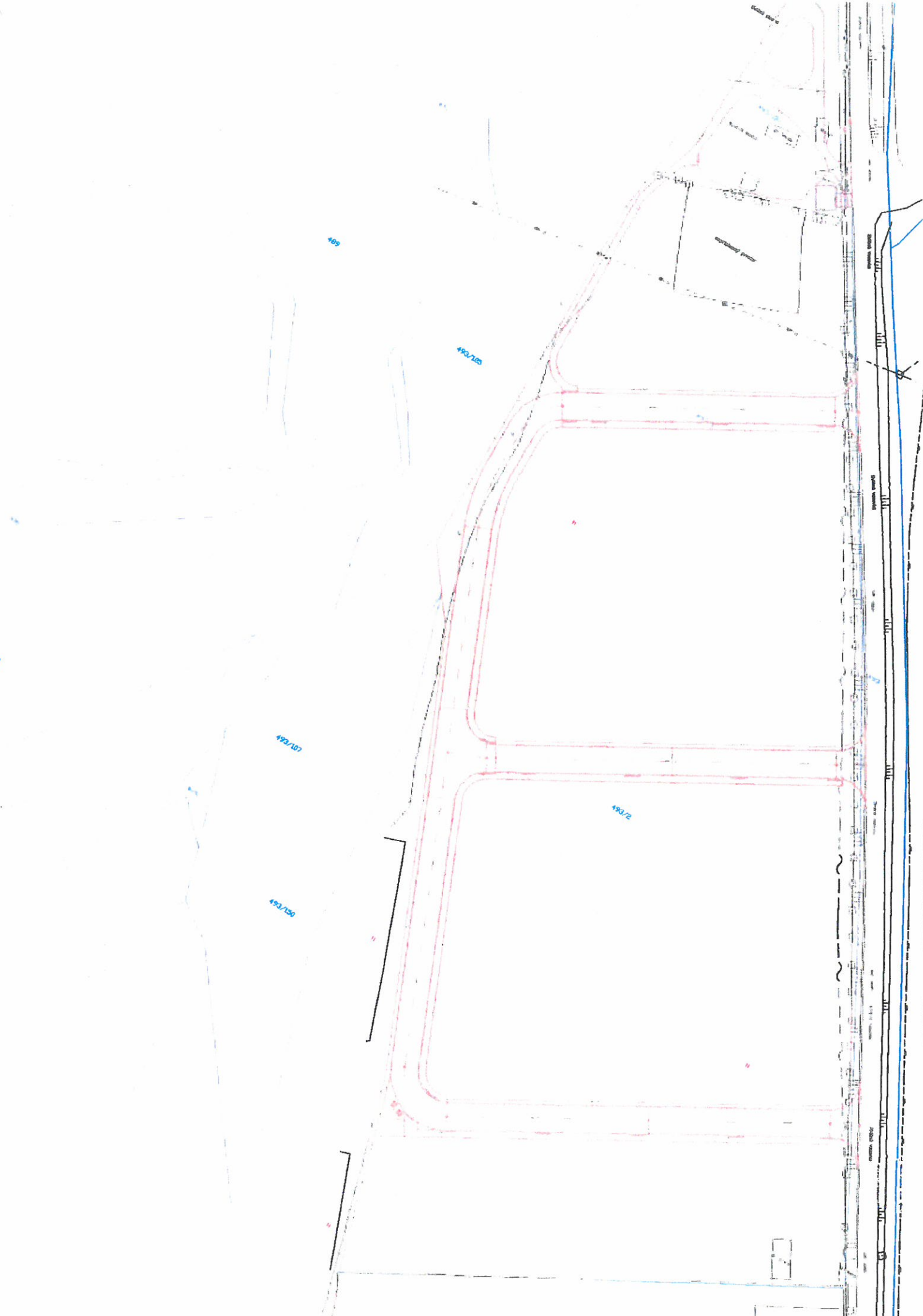
Právní účinky má výhradně doručení veřejnou vyhláškou prostřednictvím úřední desky Městského úřadu Valašské Meziříčí. Dnem vyvěšení je den vyvěšení na úřední desce Městského úřadu Valašské Meziříčí. Patnáctým dnem po vyvěšení se písemnost považuje za doručenou.

Vyvěšeno dne:

Sejmuto dne:

Podpis a razítko oprávněné osoby, která potvrzuje vyvěšení, sejmutí a zveřejnění způsobem umožňující dálkový přístup:

.....





**MĚSTSKÝ ÚŘAD
VALAŠSKÉ MEZIŘÍČÍ**

Soudní 1221 • 757 01 Valašské Meziříčí
www.valasskemezirici.cz

**ODBOR ŽIVOTNÍHO
PROSTŘEDÍ**

Město Valašské Meziříčí
IČ: 003 04 387
Náměstí 7
757 01 Valašské Meziříčí

zastupuje:
Ing. Jan Hladiš
Nám. Svobody 1317/19
769 01 Holešov

Váš dopis značky / ze dne

naše značka

sp. zn.: MěÚVM 129640/2019/2-330
č. j.: MěÚVM 129640/2019

vyřizuje linka

oprávněná úřední osoba
Ing. Lucie Plačková
@ placova@muvalmez.cz
☎ 571 674 210

ve Valašském Meziříčí

5/6/2020

KOORDINOVANÉ ZÁVAZNÉ STANOVISKO

Městský úřad Valašské Meziříčí, jako příslušný dotčený orgán veřejné správy, v rámci výkonu přenesené působnosti dle § 61 zákona č. 128/2000 Sb., o obcích, ve znění pozdějších předpisů, na základě žádosti o vydání koordinovaného závazného stanoviska k předložené projektové dokumentaci stavby, dle § 4 odst. 7 zák. č. 183/2006 Sb., o územním plánování a stavebním řádu (stavební zákon), ve znění pozdějších předpisů a dle § 149 odst. 1 zákona č. 500/2004 Sb., správní řád, vydává žadateli:

Město Valašské Meziříčí, IČ: 003 04 387, Náměstí 7, 757 01 Valašské Meziříčí,
zastupuje: Ing. Jan Hladiš, Nám. Svobody 1317/19, 769 01 Holešov,
pro **společné územní a stavební řízení** stavby: "**Technická infrastruktura pro plochu bydlení v k. ú. Juřinka**", dotčené pozemky stavbou: parc. č. **493/2, 493/103, 493/140, 693/2**, k. ú. **Juřinka**,
zpracovatel dokumentace: Ing. Jan Hladiš, IČ: 042 83 821, Nám. Svobody 1317/19, 769 01 Holešov, datum: 09/2019,
toto koordinované závazné stanovisko.

Charakteristika záměru:

Stavba řeší nové základní technické vybavení lokality Juřinka část obce Valašské Meziříčí. V rámci stavby bude provedena nová splašková a dešťová kanalizace, vodovod, plynovod, rozvody NN, veřejné osvětlení a komunikace vč. zpevněných ploch. V okraji území podél stávající zástavby v obci jsou situovány inženýrské sítě pro veřejnou potřebu. Území navazuje na stávající zástavbu v lokalitě Juřinka. Přístup na území je ze stávající zpevněné místní komunikace. Samostatnou stavbou je pak přeložka VN a nové trafostanice, kterou bude realizovat spol. ČEZ na základě smlouvy s městem Valašské Meziříčí.

Městský úřad Valašské Meziříčí, jako příslušný dotčený orgán státní správy ke stavebnímu řízení, vydává k předložené projektové dokumentaci stavby dle § 4 odst. 7 zák. č. 183/2006 Sb., o územním plánování a stavebním řádu (stavební zákon), ve znění pozdějších předpisů a dle § 149 odst. 1 zákona č. 500/2004 Sb., správní řád, vydává žadateli

koordinované závazné stanovisko,

k ochraně veřejných zájmů podle níže uvedených ustanovení zvláštních právních předpisů.

1/ Stanovisko podle zákona č. 185/2001 Sb., o odpadech a o změně některých dalších zákonů, ve znění pozdějších předpisů:

ZÁVAZNÉ STANOVISKO
dle zákona 185/2001 Sb. o odpadech

Městský úřad Valašské Meziříčí, odbor životního prostředí, jako příslušný orgán veřejné správy v oblasti odpadového hospodářství podle ust. § 71 písm. k) zákona č. 185/2001 Sb., o odpadech (dále jen zákon o odpadech), v platném znění, pověřený výkonem přenesené působnosti dle ust. § 61 odst. 1 písm. c) zákona č. 128/2000 Sb., o obcích, ve znění pozdějších předpisů a dle § 11 zákona č. 500/2004 Sb., správní řád, ve znění pozdějších předpisů, **vydává** podle ustanovení § 79 odst. 4, zákona o odpadech žadateli:

Město Valašské Meziříčí, IČ: 003 04 387, Náměstí 7, 757 01 Valašské Meziříčí,

zastupuje: Ing. Jan Hladiš, Nám. Svobody 1317/19, 769 01 Holešov,

pro **společné územní a stavební řízení** stavby: "**Technická infrastruktura pro plochu bydlení v k. ú. Juřinka**", dotčené pozemky stavbou: parc. č. **493/2, 493/103, 493/140, 693/2**, k. ú. **Juřinka**,

zpracovatel dokumentace: Ing. Jan Hladiš, IČ: 042 83 821, Nám. Svobody 1317/19, 769 01 Holešov, datum: 09/2019,

toto

souhlasné závazné stanovisko

Za dodržení následující podmínky:

- Dodavatel stavby je povinen dle § 16 písm. g) zákona o odpadech, vést průběžnou evidenci o odpadech a způsobech nakládání s nimi. Tato evidence bude předložena v rámci závěrečného stavebního řízení.

Odůvodnění:

Dne **16. 9. 2019** byla podána žádost o vydání koordinovaného závazného stanoviska, jehož součástí je i závazné stanovisko orgánu veřejné správy na úseku odpadového hospodářství podle § 79 odst. 4 zákona o odpadech, pro **společné územní a stavební řízení** stavby: "**Technická infrastruktura pro plochu bydlení v k. ú. Juřinka**", dotčené pozemky stavbou: parc. č. **493/2, 493/103, 493/140, 693/2**, k. ú. **Juřinka**, Dle předložené projektové dokumentace bude s odpady vznikajícími během realizace a provozu stavby nakládáno v souladu se zákonem č. 185/2001 Sb., o odpadech a prováděcí vyhláškou č. 383/2001 Sb., o podrobnostech nakládání s odpady, vše v platném znění, budou předány k využití či odstranění oprávněným osobám majícím souhlas k jejich převzetí dle §14 zákona o odpadech. Odpady budou zařazeny dle vyhlášky č. 93/2016 Sb., Katalog odpadů. Dodavatel stavby povede řádnou evidenci o vzniku a nakládání s odpady. Správní orgán využil k posouzení věci předloženou projektovou dokumentaci, správní orgán nezjistil na základě předložených dokladů žádné rozhodné skutečnosti bránící v realizaci uvedeného stavebního záměru a shledal, že tento záměr není v rozporu se zájmy chráněnými zák. č. 185/2001 Sb., o odpadech, proto **vydává souhlasné závazné stanovisko za splnění stanovené podmínky.**

Upozornění:

S odpady vznikajícími při výstavbě a provozu musí být nakládáno v souladu se zákonem č. 185/2001 Sb., o odpadech, ve znění pozdějších předpisů a v souladu se zásadami uvedenými v kapitole odpadů v předložené projektové dokumentaci.

Poučení:

Podle ustanovení § 149 odst. 1 zák. č. 500/2004 Sb., správní řád, není závazné stanovisko samostatným rozhodnutím ve správním řízení a nelze se proti němu odvolat. Jeho obsah je závazným podkladem pro rozhodnutí příslušného stavebního úřadu. Obsah závazného stanoviska lze napadnout odvoláním proti rozhodnutí příslušného stavebního úřadu.

Oprávněná úřední osoba: Bc. Michal Orban

2/ Stanovisko podle zákona č. 114/1992 Sb., o ochraně přírody a krajiny, ve znění pozdějších předpisů:

ZÁVAZNÉ STANOVISKO

Městský úřad Valašské Meziříčí, odbor životního prostředí jako věcně a místně příslušný správní orgán ochrany přírody a krajiny ve smyslu § 7 odst. 2, § 61 odst. 1 písm. a) a § 109 odst. 3 písm. b) zákona č. 128/2000 Sb., o obcích, ve znění pozdějších předpisů, a podle § 75 odst. 1 písm. a) a § 76 odst. 1 písm. a) zákona č. 114/1992 Sb., o ochraně přírody a krajiny, ve znění pozdějších předpisů (dále jen „zákon“), a ve smyslu ustanovení § 10 a 11 zákona č. 500/2004 Sb., správní řád, ve znění pozdějších předpisů (dále jen „správní řád“), na základě žádosti Města Valašské Meziříčí, IČ: 00304387, Náměstí 7, 757 01 Valašské Meziříčí, zastupuje: Ing. Jan Hladiš, Nám. Svobody 1317/19, 769 01 Holešov, pro společné územní a stavební řízení stavby: "**Technická infrastruktura pro plochu bydlení v k. ú. Juřinka**", dotčené pozemky stavbou: parc. č. **493/2, 493/103, 493/140, 693/2**, k. ú. **Juřinka**, zpracovatel dokumentace: Ing. Jan Hladiš, IČ: 042 83 821, Nám. Svobody 1317/19, 769 01 Holešov, datum: 09/2019, vydává jako dotčený orgán v souladu s ust. § 4 odst. 2 písm. a) zákona č. 183Sb., o územním plánování a stavebním řádu, ve znění pozdějších předpisů (dále jen „stavební zákon“), s ust. § 149 odst. 1 správního řádu, podle ust. § 8 odst. 6 a § 9 odst. 1 zákona č. 114/1992 Sb., o ochraně přírody a krajiny, ve znění pozdějších předpisů, toto závazné stanovisko:

I.

Žadateli se

uděluje souhlas

k pokácení 34 ks Švestek domácích (*Prunus domestica*) o obvodech kmenů 20 cm ve výšce 130 cm nad zemí, které jsou součástí stromořadí rostoucího na pozemku parc. č. 493/2 v k.ú. Juřinka, které jsou ve vlastnictví žadatele. Toto závazné stanovisko není povolením ke kácení dřevin, ale je vydáno pro společné územní a stavební řízení stavby: "Technická infrastruktura pro plochu bydlení v k. ú. Juřinka", dotčené pozemky stavbou: parc. č. 493/2, 493/103, 493/140, 693/2, k. ú. Juřinka, zpracovatel dokumentace: Ing. Jan Hladiš, IČ: 042 83 821, Nám. Svobody 1317/19, 769 01 Holešov, datum: 09/2019.

Závazné stanovisko se vydává za těchto podmínek:

1. Kácení dřevin je možné provést pouze v případě realizace výše uvedené stavby.
2. Kácení lze provést v době vegetačního klidu, tj. konkrétně od 1. listopadu do 31. března kalendářního roku.

II.

Žadateli se

stanovuje

povinnost provedení náhradní výsadby 17 ks vzrostlých listnatých stromů s obvodem kmínku 12-14 cm ke kompenzaci ekologické újmy, za těchto **podmínek**:

1. Náhradní výsadba bude provedena na pozemcích parc. č. 493/2, 493/103, 493/140, 693/2, k. ú. Juřinka a bude přednostně umístěna v blízkosti dětského hřiště.
2. Náhradní výsadba bude provedena nejpozději do 31.12.2023.
3. Výsadby musí splňovat ČSN DIN 18 916 pro rostliny, výsadbové práce a činnosti při výchovné péči o založené výsadby. Při provádění výsadby je nutno dodržovat postupy dle Standardu péče o přírodu a krajinu: Arboristické standardy pro výsadbu stromů, AOPK, SPPK A02 001:2013. Dostupné na <http://standards.nature.cz/seznam-standardu/>.

Současně se žadateli stanovuje povinnost pečovat o vysazené dřeviny po dobu 5 let ode dne provedení výsadby. Následná péče bude spočívat v provádění následujících činností: pravidelná zálivka, kontrola kotvení a úvazků, v případě potřeby jejich obnova, odplevelování závlahové mísy, ochrana proti škůdcům a mechanickému poškození.

Odůvodnění

Žadatel, Město Valašské Meziříčí, IČ: 00304387, Náměstí 7, 757 01 Valašské Meziříčí, zastupuje: Ing. Jan Hladiš, Nám. Svobody 1317/19, 769 01 Holešov, požádalo dne 29.11.2019 Městský úřad Valašské Meziříčí, odbor životního prostředí o souhlas ke kácení dřevin rostoucích mimo les dle § 8 odst. 6 zákona v souvislosti se stavbou „Technická infrastruktura pro plochu bydlení v k. ú. Juřinka“, dotčené pozemky stavbou: parc. č. 493/2, 493/103, 493/140, 693/2, k. ú. Juřinka, zpracovatel dokumentace: Ing. Jan Hladiš, IČ: 042 83 821, Nám. Svobody 1317/19, 769 01 Holešov, datum: 09/2019. Předmětem žádosti je kácení 34 ks Švestek domácích (*Prunus domestica*) o obvodech kmenů 20 cm ve výšce 130 cm nad zemí, které jsou součástí stromořadí rostoucího na pozemku parc. č. 493/2 v k.ú. Juřinka, které jsou ve vlastnictví žadatele. Zdůvodnění žádosti: Stromy a keře jsou v kolizi se stavbou "Technická infrastruktura pro plochu bydlení v k. ú. Juřinka".

Orgán ochrany přírody odboru životního prostředí MěÚ Valašské Meziříčí provedl při terénní pochůzce vizuální posouzení dřevin a vyhodnocení jejich funkčního a estetického významu. Jedná se o dřeviny rostoucí v travnatém pásu podél komunikace. Stromy byly vysazeny přibližně před 5-7 lety a vzhledem k jejich věku nevykazují příliš dobré přírůstky, jinak je jejich zdravotní stav dobrý s mírně sníženou vitalitou. Dřeviny mimo estetické a krajinné funkce (působení dřevin na ráz urbanizovaného prostředí) plní na dané lokalitě rovněž funkci zdravotně-hygienickou (tlumení hluku, snižování prašnosti a zlepšování mikroklimatu) a ekologickou (biotop pro různé druhy organismů, především ptáky a hmyz). Správní orgán po posouzení závažnosti důvodů uvedených v žádosti a po vyhodnocení estetického a funkčního významu dřevin usoudil, že připravovaná investiční akce "Technická infrastruktura pro plochu bydlení v k. ú. Juřinka" je závažným důvodem pro kácení dřevin a vydal souhlas ke kácení dřevin dle § 8 odst. 6 zákona. V závazném stanovisku byly stanoveny podmínky, za nichž lze kácení realizovat, a to: „Kácení dřevin je možné provést pouze v případě realizace výše uvedené stavby.“ Tato podmínka byla uložena z toho důvodu, aby nedošlo ke zbytečnému pokácení dřevin kvůli stavbě, která se nakonec nebude realizovat. Další podmínka: „Kácení lze provést v době vegetačního klidu, tj. konkrétně od 1. listopadu do 31. března“, byla uložena v souladu s ust. § 5 vyhl. č. 189/2013 Sb., o ochraně dřevin a povolování jejich kácení, ve znění pozdějších předpisů. Ke kompenzaci ekologické újmy způsobené pokácením dřevin bylo žadateli uloženo provedení přiměřené náhradní výsadby dle § 9 odst. 1 zákona. Závazným stanoviskem byla dále stanovena povinnost pečovat o vysazené dřeviny po dobu 5 let ode dne provedení výsadby v souladu s § 9 odst. 1 zákona. Následná péče bude spočívat v provádění následujících činností: pravidelná zálivka, kontrola kotvení a úvazků, v případě potřeby jejich obnova, odplevelování závlahové mísy, ochrana proti škůdcům a mechanickému poškození. Zajištění následné péče o vysazené dřeviny je nezbytné k tomu, aby provedená náhradní výsadba v co nejkratší době dlouhodobě plnila veškeré funkce.

Poučení

Podle ust. § 149 správního řádu není závazné stanovisko samostatným rozhodnutím a nelze se proti němu odvolat. Obsah závazného stanoviska je závazný pro výrokovou část rozhodnutí vydaného podle zvláštních předpisů. Proti obsahu závazného stanoviska se lze odvolat v rámci odvolání proti rozhodnutí stavebního úřadu.

Oprávněná úřední osoba: Ing. Rostislav Frydrych

3/ Stanovisko podle zákona č. 334/1992 Sb., o ochraně zemědělského půdního fondu, ve znění pozdějších předpisů:

ZÁVAZNÉ STANOVISKO

dle § 149 zák. č. 500/2004, správní řád

Souhlas s trvalým odnětím půdy ze ZPF – "Technická infrastruktura pro plochu bydlení v k. ú. Juřinka" na parc. č. 493/2 v k. ú. Juřinka

Městský úřad Valašské Meziříčí jako věcně a místně příslušný orgán ochrany zemědělského půdního fondu (dále jen "ZPF") dle § 66 zákona č. 128/200 Sb., o obcích, ve znění pozdějších předpisů, dle § 10 a § 11 zákona č. 500/2004 Sb., správní řád, ve znění pozdějších předpisů a § 15 písm. j) zákona č. 334/1992 Sb., o ochraně zemědělského půdního fondu, ve znění pozdějších předpisů (dále jen „zákon“), na základě přezkoumání dokumentace předložené k žádosti Města Valašské Meziříčí, IČO: 0030487, sídlem Náměstí 7/5, 757 01 Valašské Meziříčí, které na zákl. plné moci zastupuje Ing. Jan Hladiš, IČO: 04283821, sídlem nám. Svobody 1317/19, 769 01 Holešov, podle ustanovení § 9 odst. 8 zákona uděluje:

s o u h l a s

s trvalým odnětím půdy ze zemědělského půdního fondu

stavebníkovi:

- Město Valašské Meziříčí, IČO: 0030487, se sídlem Náměstí 7/5, 757 01 Valašské Meziříčí

pro stavbu Technická infrastruktura pro plochu bydlení v k. ú. Juřinka

Vymezení dotčených pozemků:

Katastrální území	Parcelní číslo	Výměra pozemku (m ²)	Druh pozemku	BPEJ, Třída ochrany	Plocha odnětí (m ²)
Juřinka	493/2	22 026	Orná půda	6 22 13/V.	3 500
Plocha odnětí celkem					3 500

Zákres odnímané částí pozemku je nedílnou součástí souhlasu k odnětí zemědělské půdy ze zemědělského půdního fondu.

za těchto podmínek:

Dle ustanovení zákona § 9 odst. 8 písm. b), d) zákona je souhlas udělen za předpokladu, že žadatel nebo jeho právní nástupce zajistí splnění následujících podmínek:

1. V rozhodnutích dle zvláštních předpisů nesmí plocha dotčených pozemků překročit výměry dané tímto souhlasem a rovněž účel trvalého odnětí půdy pro stavbu "Technická infrastruktura pro plochu bydlení v k. ú. Juřinka" na parc. č. 493/2 v k. ú. Juřinka (dále jen „stavba“) je závazný. Rozsah požadovaného záboru ZPF je vymezen ve výkresové části dokumentace: Situace a vytyčovací výkres – DZ, Technická infrastruktura pro plochu bydlení v k. ú. Juřinka, datum: září 2019, odp. projektant: Ing. Jan Hladiš.
2. Ukládá se povinnost řídit se zásadami ochrany zemědělského půdního fondu, odnímat jen nejnutnější plochu zemědělského půdního fondu.
3. Před započítáním stavby vytyčit v terénu hranice trvalého záboru zemědělské půdy.
4. Orgánem ochrany zemědělského půdního fondu **nebude předepsán samostatným rozhodnutím odvod stanovený za odnětí půdy ze zemědělského půdního fondu pro stavby dálnic, silnic a místních komunikací, včetně jejich součástí a příslušenství** v souladu s ustanovením § 11a odst. 1 písm. b) zákona. **Žadatel je povinen orgánu ochrany zemědělského půdního fondu MěÚ Valašské Meziříčí doručit kopii pravomocného rozhodnutí, pro které je souhlas s odnětím podkladem, a to do 6 měsíců ode dne nabytí právní moci.**
5. Žadatel je povinen při stavební činnosti skrývat odděleně svrchní kulturní vrstvu půdy, popřípadě i hlouběji uložené zúrodnění schopné zeminy. Před zahájením stavby bude z plochy trvalého záboru zemědělské půdy skryta ornice a další zúrodnění schopné vrstvy z celé odnímané plochy, při průměrné mocnosti vrstev 30 cm. Celkově skrývka této zeminy bude činit cca 1050 m³ (3 500 m² x 0,3 m). Skrývka ornice bude řádně uskladněna na pozemku 493/2 v k. ú. Juřinka, kde bude chráněna

- před erozí, odcizením, kontaminací a proti znehodnocení zaplevelením. Skrývka bude dále použita ke zlepšení půdních vlastností pozemků, k ohumusování za účelem následného ozelenění pozemku (max. vrstva 10 cm) s cílem jeho zúrodnění.
6. Při umísťování technické infrastruktury mimo plochy trvalého záboru zemědělské půdy uvede stavebník dotčené plochy do původního stavu.
 7. Na pozemku dotčeném stavbou v k. ú. Juřinka se nenacházejí meliorace (investice do půdy).
 8. Investor učiní opatření, během provádění činností souvisejících se stavbou, k zabránění úniku pevných, kapalných a plyných látek poškozující zemědělský půdní fond a jeho vegetační kryt.
 9. K dočasnému využití zemědělské půdy k nezemědělským účelům na dobu kratší než 1 rok, není třeba souhlasu orgánu ochrany ZPF k odnětí. Investor nejméně 15 dnů předem písemně oznámí příslušnému orgánu ochrany ZPF zahájení prací.
 10. O veškeré manipulaci s ornici provede stavebník prokazatelnou a přehlednou evidenci.
 11. Tento souhlas musí být závaznou součástí rozhodnutí, která budou ve věci vydána podle stavebního zákona. Platnost tohoto souhlasu bude totožná s platností těchto rozhodnutí a prodlužuje se současně s prodloužením jejich platnosti (§ 10 odst. 1 zákona).
 12. Souhlas s odnětím zemědělské půdy ze zemědělského půdního fondu pozbývá platnosti uplynutím 3 let ode dne jeho oznámení žadateli, nestal-li se podkladem pro řízení podle zvláštních právních předpisů (§ 10 odst. 3 zákona).
 13. Podkladem pro zápis změny druhu pozemku v katastru nemovitostí je rozhodnutí vydané podle zvláštních právních předpisů (§ 10 odst. 4 zákona).

Odůvodnění:

Stavebník: Město Valašské Meziříčí, IČO: 0030487, se sídlem Náměstí 7/5, 757 01 Valašské Meziříčí, které na zákl. plné moci zastupuje Ing. Jan Hladiš, IČO: 04283821, se sídlem nám. Svobody 1317/19, 769 01 Holešov ("žadatel"), požádal dne 16. 10. 2019 odbor životního prostředí MěÚ Valašské Meziříčí o vydání koordinovaného závazného stanoviska pod č. j. MěÚVM 129640/2019 a součástí koordinovaného závazného stanoviska je i závazné stanovisko souhlas s trvalým odnětím půdy ze zemědělského půdního fondu podle ust. § 9 odst. 8 zákona.

Městský úřad Valašské Meziříčí obdržel dne 20. 05. 2020 žádost Města Valašské Meziříčí, IČO: 0030487, se sídlem Náměstí 7/5, 757 01 Valašské Meziříčí, které na zákl. plné moci zastupuje Ing. Jan Hladiš, IČO: 04283821, se sídlem nám. Svobody 1317/19, 769 01 Holešov ("žadatel"), o udělení souhlasu s trvalým odnětím zemědělské půdy ze zemědělského půdního fondu a to v souvislosti se "Technická infrastruktura pro plochu bydlení v k. ú. Juřinka" na parcele č. 493/2 v k. ú. Juřinka v celkovém rozsahu 3 500 m².

Ve zdůvodnění a účelu odnětí je uvedeno, že stavba řeší nové základní technické vybavení lokality Juřinka část obce Valašské Meziříčí. V rámci stavby bude provedena nová splašková a dešťová kanalizace, vodovod, plynovod, rozvody NN, veřejné osvětlení a komunikace vč. zpevněných ploch. V okraji území podél stávající zástavby v obci jsou situovány inženýrské sítě pro veřejnou potřebu. Území navazuje na stávající zástavbu v lokalitě Juřinka. Navrhovaný záměr je v souladu s přípustným využitím ploch - plochy smíšené obytné vesnické. Komunikace bude sloužit jako plánovaný přístup k rodinným domům. Přístup na území je ze stávající zpevněné místní komunikace.

Z hlediska charakteru záboru ZPF je požadován zábor trvalý. Za trvalé odnětí půdy ze ZPF **nebudou** žadateli předepsány odvozy v souladu s ust. 11a) odst. 1 písm. b) zákona. Pozemek parc. č. 493/2 v k. ú. Juřinka je ve vlastnictví žadatele. Městský úřad Valašské Meziříčí, Odbor komunálních služeb, vydal dne 01. 06. 2020 potvrzení, že po vybudování a kolaudaci bude komunikace zařazena do pasportu místních komunikací města Valašské Meziříčí.

Pozemek dotčený stavbou je veden jako orná půda se jedním dotčeným BPEJ (bonitované půdně ekologické jednotky) 6 22 13 náležející do V. třídy ochrany zemědělské půdy – půdy s velmi nízkou produkční schopností, jako jsou mělké půdy, hydromorfní půdy, silně skeletovité a silně erozně ohrožované. Tyto půdy jsou většinou pro zemědělské účely postradatelné. Lze připustit i jiné, efektivnější, využití než zemědělské. Jedná se zejména o půdy s nízkým stupněm ochrany, s výjimkou vymezených ochranných pásem a chráněných území.

Z hlediska Územního plánu Valašské Meziříčí se záměr nachází v ploše smíšené obytné vesnické – plocha SO.3 v zastavitelné ploše a je v souladu se schválenou územně plánovací dokumentací.

Záměr využití předmětného pozemku pro umístění výše uvedené stavby dle předložené žádosti, lze v souladu s podmínkami využití ploch zahrnout mezi využití přípustné.

Žádost obsahuje potřebné doklady ve smyslu § 9 odst. 6 zákona č. 334/1992 Sb.

Na pozemku dotčeném stavbou bude provedena skrývka na základě pedologického průzkumu a bilance skrývky ornice.

Na základě posouzení žádosti s přílohami, orgán ochrany ZPF městského úřadu shledal, že půda může být odňata ze ZPF a vydal tento souhlas dle § 9 odst. 8 zákona.

Souhlas s odnětím zemědělské půdy ze ZPF se stane závaznou součástí rozhodnutí stavebního úřadu MěÚ Valašské Meziříčí. Dle sdělení žadatele vydá stavební úřad MěÚ Valašské Meziříčí k záměru "Technická infrastruktura pro plochu bydlení v k. ú. Juřinka" na parcele č. 493/2 v k. ú. Juřinka, společné rozhodnutí o umístění stavby a stavební povolení.

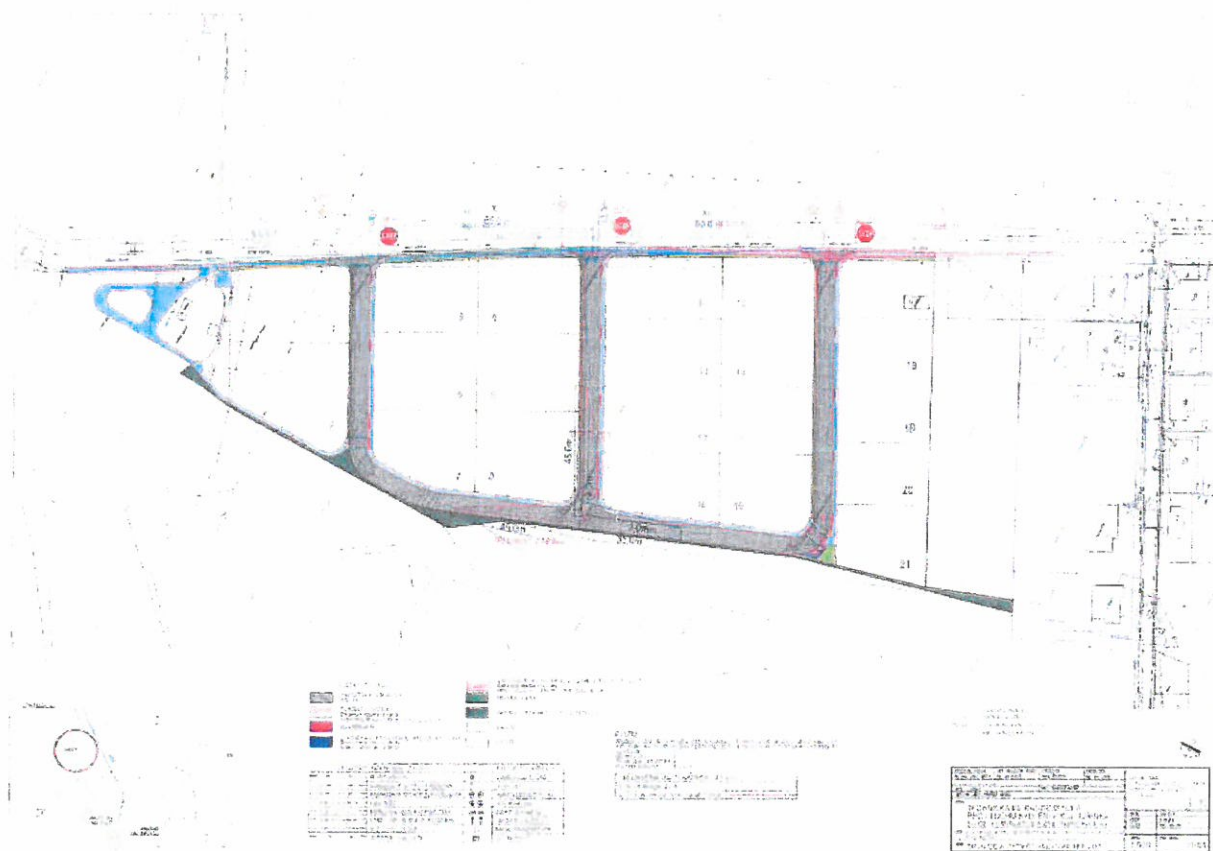
Žadatel je povinen plnit podmínky stanovené v tomto souhlasu ode dne, kdy rozhodnutí vydané podle stavebního zákona nabylo právní moci, popřípadě ve lhůtách v něm určených.

Tento souhlas k odnětí půdy ze ZPF neřeší majetkoprávní vztahy k dotčeným pozemkům.

Nesplněním některé z podmínek ochrany zemědělského půdního fondu stanovených rozhodnutím vydaným na základě souhlasu s odnětím zemědělské půdy ze zemědělského půdního fondu, může být klasifikováno jako přestupek podle § 20a zákona.

Poučení:

Toto závazné stanovisko není samostatným rozhodnutím ve správním řízení, slouží jako podklad pro rozhodnutí, které bude vydáno podle zvláštního právního předpisu (zákon č. 183/2006 Sb., o územním plánování a stavebním řádu (stavební zákon), ve znění pozdějších předpisů, „dále jen stavební zákon“). Obsah tohoto závazného stanoviska je závazný pro výrokovou část rozhodnutí správního orgánu. Odvolání proti obsahu závazného stanoviska lze podat v rámci odvolání proti rozhodnutí správního orgánu příslušného k vydání rozhodnutí podle stavebního zákona. Nezákonné závazné stanovisko lze zrušit nebo změnit v přezkumném řízení, k němuž je příslušný Krajský úřad Zlínského kraje. Zrušení nebo změna závazného stanoviska je v případě, že rozhodnutí, které bylo závazným stanoviskem podmíněno, již nabylo právní moci, důvodem obnovy řízení.



Oprávněná úřední osoba: Mgr. Hana Maleňáková

4/ Stanovisko podle zákona 289/1995 Sb., o lesích a o změně a doplnění některých zákonů (lesní zákon), ve znění pozdějších předpisů:

Závazné stanovisko ke stavbě „Technická infrastruktura pro plochu bydlení v k. ú. Juřinka“, k. ú. Juřinka

Městský úřad Valašské Meziříčí, odbor životního prostředí, jako orgán státní správy lesů, věcně a místně příslušný podle ustanovení § 61 odst. 1) písm. c) zákona č. 128/2000 Sb., o obcích (obecní zřízení) a podle § 48 odst. 2 písm. c) zákona č. 289/1995 Sb., o lesích a o změně a doplnění některých zákonů, v platném

znění (dále jen lesní zákon) **vydává** podle ustanovení § 14 odst. 2 lesního zákona,

s o u h l a s n é

závazné stanovisko pro společné územní a stavební řízení ke stavbě „**Technická infrastruktura pro plochu bydlení v k. ú. Juřinka**“, na pozemcích parc. č. 493/2, 493/103, 493/140, 693/2, k. ú. Juřinka za těchto podmínek:

1. Vlastníkům okolních pozemků určených k plnění funkce lesů nesmí být znemožněno z důvodu stavby, či její existence, zajišťovat lesní dopravu (vyklizování a přibližování dříví), či omezovat z důvodu existence stavby jakýmkoliv způsobem hospodaření v lesích.
2. Nesmí dojít k poškození kořenových systémů stromů na přilehlých lesních pozemcích.

Odůvodnění:

Dne 16. 10. 2019 byla podána žádost o vydání koordinovaného závazného stanoviska. K žádosti byla předložena projektová dokumentace ke stavbě „Technická infrastruktura pro plochu bydlení v k. ú. Juřinka“, na pozemcích parc. č. 493/2, 493/103, 493/140, 693/2, k. ú. Juřinka. Záměr bude realizován v bezprostřední vzdálenosti od lesních pozemků a dále ve vzdálenosti do 50 m od lesa. Správní orgán využil k posouzení věci předloženou projektovou dokumentaci, ortofoto snímek z informačního systému městského úřadu s údaji o parcelách, územně analytické podklady s vyznačením lesních pozemků, ochranných pásem lesů a parcel dotčených záměrem.

PD řeší nové základní technické vybavení lokality Juřinka - část obce Valašské Meziříčí. V rámci stavby bude provedena nová splašková a dešťová kanalizace, vodovod, plynovod, rozvody NN, veřejné osvětlení a komunikace vč. zpevněných ploch. V okraji území podél stávající zástavby v obci jsou situovány inženýrské sítě pro veřejnou potřebu. Území navazuje na stávající zástavbu v lokalitě Juřinka. Přístup na území je ze stávající zpevněné místní komunikace. Samostatnou stavbou je pak přeložka VN a nové trafostanice. Stavba se bude nacházet v bezprostřední vzdálenosti od lesních pozemků na parc. č. 493/105 a dále ve vzdálenosti do 50 m od lesa tj. parc. č. 493/150 v k. ú. Juřinka. Jelikož se nejedná o obytnou stavbu, ale o stavbu sítí umístěných v zemi, usoudil orgán státní správy lesů, že při splnění výše uvedených podmínek nebude tento záměr v rozporu se zájmy chráněnými lesním zákonem a proto vydal souhlasné závazné stanovisko. Souhlas se uděluje na dobu platnosti územního souhlasu. Podmínky stanovují předpoklady pro zachování lesa, péči o les, obnovu lesa pro plnění všech funkcí lesa a pro podporu trvale udržitelného hospodaření v něm.

Upozornění:

Orgán státní správy lesů upozorňuje, že obytné stavby ve vzdálenosti do 50 m od lesního pozemku lze umístit jen se souhlasem tohoto orgánu. Obytné stavby lze umístit z důvodu ochrany lesních porostů a potažmo vlastníků obytných nemovitostí v závislosti na místních podmínkách nejbližší 20 m od hranice lesa.

Vlastníci nemovitosti nebo investoři staveb a zařízení jsou povinni provést na svůj náklad nezbytně nutná opatření, kterými jsou nebo budou jejich pozemky, stavby a zařízení zabezpečeny před škodami způsobenými zejména sesuvem půdy, padáním kamení, pádem stromů nebo jejich částí, přesahem větví a kořenů, zastíněním a lavinami z pozemků určených plnění funkcí lesa (§ 22 lesního zákona). Stavba samotná nesmí ohrožovat existenci lesa. Při realizaci stavby je nutno dbát základních povinností k ochraně pozemků určených k plnění funkcí uvedených v § 13 lesního zákona. Lesní pozemek nesmí být poškozen ukládáním odpadů, odpadků, výkopových zemin, stavebního materiálu, pojezdem a stáním motorových vozidel a stavebních strojů, vypouštěním odpadních vod, nebudou poškozovány lesní porosty a nebudou realizací stavby jakkoliv dotčeny.

Poučení:

Toto závazné stanovisko není samostatným správním rozhodnutím vydaným ve správním řízení a nelze proti němu podat samostatné odvolání. Z hlediska zákonnosti může být přezkoumáno postupem dle ust. § 149 odst. 4 a 5 správního řádu.

Oprávněná úřední osoba: Mgr. Mariana Mališková

5/ Stanovisko podle zákona č. 13/1997 Sb., o pozemních komunikacích, ve znění pozdějších předpisů a vyhlášky č. 104/1997 Sb., kterou se provádí zákon o pozemních komunikacích, ve znění pozdějších předpisů:

Závazné stanovisko silničního správního úřadu

„Technická infrastruktura pro plochu bydlení v k. ú. Juřinka“

Městský úřad Valašské Meziříčí, odbor dopravně správních agend, jako příslušný silniční správní úřad za použití ustanovení § 4 odst. 2 písm. a) zákona č. 183/2006 Sb., o územním plánování a stavebním řádu

(stavební zákon), ve znění pozdějších předpisů (dále jen „stavební zákon“), posoudil předloženou projektovou dokumentaci výše uvedené stavby podle zákona č. 13/1997 Sb., o pozemních komunikacích, ve znění pozdějších předpisů (dále jen „ZPK“) a vyhlášky č. 104/1997 Sb., kterou se provádí zákon o pozemních komunikacích, ve znění pozdějších předpisů (dále jen „vyhl. č. 104/1997 Sb.“) a podle ustanovení § 40 odst. 1 a **§ 40 odst. 4 písm. a)** ZPK ve spojení s § 44 odst. 1 ZPK vydává pro účely navazujícího řízení, které bude vedeno příslušným stavebním úřadem, toto **závazné stanovisko**:

A.

Městský úřad Valašské Meziříčí, odbor dopravně správních agend v působnosti silničního správního úřadu jako správní orgán věcně a místně příslušný podle ustanovení § 10 a § 11 odst. 1 písm. b) zákona č. 500/2004 Sb., správní řád, ve znění pozdějších předpisů (dále jen „správní řád“), po předchozím stanovisku vlastníka dotčené silnice III. třídy a závazném stanovisku Policie České republiky, na základě žádosti o vydání koordinovaného závazného stanoviska, jehož součástí je i závazné stanovisko silničního správního úřadu, pro vydání společného územního a stavebního řízení stavby,

která byla podána Městem Valašské Meziříčí, se sídlem Náměstí 7, 757 01 Valašské Meziříčí, IČ: 00304387, které je zastoupeno Ing. Janem Hladišem, fyzickou osobou podnikající dle živnostenského zákona nezapsanou v obchodním rejstříku, se sídlem nám. Svobody 1317/19, 769 01 Holešov, IČ: 04283821 (dále jen „žadatel“),

dle § 10 odst. 4 písm. a), b) a odst. 5 zákona o pozemních komunikacích a v souladu s § 12 vyhlášky Ministerstva dopravy a spojů č. 104/1997 Sb., kterou se provádí zákon o pozemních komunikacích, ve znění pozdějších předpisů, vydává

s o u h l a s

s připojením projektované místní komunikace,

pozemek parc. č. 493/2 v k. ú. Juřinka,

k silnici III/03563,

pozemek parc. č. 693/2 v k. ú. Juřinka,

v uzlovém úseku Juřinka, číslo uzlového úseku 1,

uzlové staničení: km 0,888, vlevo,

s připojením projektované místní komunikace,

pozemek parc. č. 493/2 v k. ú. Juřinka,

k silnici III/03563,

pozemek parc. č. 693/2 v k. ú. Juřinka,

v uzlovém úseku Juřinka, číslo uzlového úseku 1,

uzlové staničení: km 0,968, vlevo,

s připojením projektované místní komunikace,

pozemek parc. č. 493/2 v k. ú. Juřinka,

k silnici III/03563,

pozemek parc. č. 693/2 v k. ú. Juřinka,

v uzlovém úseku Juřinka, číslo uzlového úseku 1,

uzlové staničení: km 1,046, vlevo,

s připojením sousední nemovitosti,

pozemek parc. č. 493/103 v k. ú. Juřinka,

k silnici III/03563,

pozemek parc. č. 693/2 v k. ú. Juřinka,

v uzlovém úseku Juřinka, číslo uzlového úseku 1,

uzlové staničení: km 1,093, vlevo,

s připojením sousední nemovitosti,

pozemek parc. č. 493/140 v k. ú. Juřinka,

k silnici III/03563,

pozemek parc. č. 693/2 v k. ú. Juřinka,

v uzlovém úseku Juřinka, číslo uzlového úseku 1,

uzlové staničení: km 0,873, vpravo,

z důvodu napojení pozemních komunikací a sousedních nemovitostí v rámci stavby „Technická infrastruktura pro plochu bydlení v k. ú. Juřinka“,

na dobu neurčitou.

Vydání tohoto souhlasu je vázáno na splnění následujících podmínek:

1. Připojení bude realizováno podle projektové dokumentace, kterou vypracoval zodpovědný projektant Ing. Jan Hladiš, číslo výkresů D-02, D-05 a D-07, datum září 2019.

2. Připojení musí svým umístěním a provedením vyhovovat bezpečnosti silničního provozu, především zajišťovat potřebný rozhled, podmínky pro plynulé vedení a řádné odvodnění. Technické parametry připojení musí být v souladu s ČSN 73 6101, 73 6102 a ČSN 73 6110.
3. Připojení v intravilánu obce Valašské Meziříčí, Juřinka, je řešeno plynulým napojením ze silnice III/03563 na pozemek žadatele v k. ú. Juřinka, a bude provedeno tak, aby vyhovovalo bezpečnosti silničního provozu.
4. Bude odstraněna vegetace v místě rozhledového trojúhelníku.
5. Po celou dobu existence připojení bude zajištěno, aby požadovaným rozhledům nebránily přechodné překážky (např. vegetace, shrnutý nebo navátý sníh). Tyto přechodné překážky budou v případě výskytu odstraňovány.
6. Šířka sjezdů bude 3,0 m; 5,0 m; 3x 6,0 m a jejich směrové napojení na vozovku silnice III/03563 musí umožňovat vozidlům plynulé odbočení ze silnice.
7. Součástí sjezdů k čerpací stanici (km 0,873) a k technické stanici (km 1,093) bude nájezdová obruba umístěna min. 0,5 m od zpevněné části vozovky silnice III/03563.
8. Mezi novými nájezdovými obrubami/novou konstrukcí komunikací a zpevněnou částí vozovky silnice III/03563, která bude zařezána, bude provedena nová konstrukční vrstva vozovky ve složení 30 cm šterkodrť, 7 cm ACL 22, 12 cm ACP 16 a 5 cm ACO 11.
9. Nově vzniklá spára bude zalita pružnou bitumenovou zálivkou.
10. Povrch sjezdů bude proveden tak, aby byl plynule napojen na zpevněnou krajnici, příp. jízdní pruh.
11. Připojení bude provedeno se zpevněním, které vyhovuje předpokládanému zatížení dopravou a se snadno čistitelným vozovkovým krytem.
12. Stavební řešení sjezdů bude zabezpečeno tak, aby se zabránilo stékání srážkové vody na silnici III/03563 a jejímu znečištění, a rovněž opačně ze silnice na přilehlou nemovitost (místní komunikaci).
13. Toto závazné stanovisko nezabavuje žadatele povinnosti dodržovat další platná zákonná ustanovení.

B.

Městský úřad Valašské Meziříčí, odbor dopravně správních agend **souhlasí** s vydáním společného územního a stavebního řízení stavby **za podmínek**:

1. Z důvodu uložení inženýrských sítí do silničního tělesa a provádění stavebních prací z profilu dotčené pozemní komunikace nutno požádat v dostatečném předstihu před zahájením prací o povolení zvláštního užívání silnice dle ustanovení § 25 odst. 6 písm. c) a d) ZPK.
2. Pro stavební práce, při kterých může být provoz na pozemních komunikacích částečně uzavřen, nutno požádat v dostatečném předstihu před zahájením prací o povolení částečné uzavírky silnice dle ustanovení § 24 ZPK.
3. Z důvodu ovlivnění bezpečnosti a plynulosti provozu na dotčené silnici, doloží žadatel o zvláštní užívání silnice současně i návrh přechodné úpravy provozu (dopravní značení) dle ustanovení § 40 odst. 5 písm. c) vyhlášky č. 104/1997 Sb., pro vydání stanovení přechodné úpravy provozu na pozemní komunikaci. Návrh bude zpracován dle zákona č. 361/2000 Sb., o provozu na pozemních komunikacích a o změně některých zákonů, ve znění pozdějších předpisů (dále jen zákon o provozu na pozemních komunikacích), dle vyhlášky č. 294/2015 Sb., kterou se provádějí pravidla provozu na pozemních komunikacích, ve znění pozdějších předpisů a dle technických podmínek v návaznosti na příslušné normy.
4. Pro umístění dopravního značení doloží žadatel návrh místní úpravy provozu pro vydání stanovení místní úpravy provozu na pozemní komunikaci dle ustanovení § 77 zákona o provozu na pozemních komunikacích. Návrh bude zpracován dle zákona č. 361/2000 Sb., o provozu na pozemních komunikacích a o změně některých zákonů, ve znění pozdějších předpisů, dle vyhlášky č. 294/2015 Sb., kterou se provádějí pravidla provozu na pozemních komunikacích a úprava a řízení provozu na pozemních komunikacích, ve znění pozdějších předpisů a dle technických podmínek v návaznosti na příslušné normy.

Upozornění: Žadatelem o vydání povolení zvláštního užívání a částečné uzavírky silnice je zhotovitel stavby.

Odůvodnění:

A.

Městský úřad Valašské Meziříčí, odbor dopravně správních agend v působnosti silničního správního úřadu, obdržel žádost o vydání koordinovaného závazného stanoviska, jehož součástí je i závazné stanovisko silničního správního úřadu, pro vydání společného územního a stavebního řízení stavby „Technická infrastruktura pro plochu bydlení v k. ú. Juřinka“. Žadatelem je Město Valašské Meziříčí, se sídlem Náměstí 7, 757 01 Valašské Meziříčí, IČ: 00304387, které je zastoupeno Ing. Janem Hladišem, fyzickou osobou podnikající dle živnostenského zákona nezapsanou v obchodním rejstříku, se sídlem nám. Svobody 1317/19, 769 01 Holešov, IČ: 04283821.

Žadatelem byla předložena mj. projektová dokumentace připojení projektovaných místních komunikací a sousedních nemovitostí na silnici III/03563, kterou vypracoval zodpovědný projektant Ing. Jan Hladiš, číslo výkresů D-02, D-05 a D-07, datum září 2019.

Městský úřad Valašské Meziříčí, odbor dopravně správních agend v působnosti silničního správního úřadu si vyžádal stanovisko vlastníka silnice III/03563, tj. Ředitelství silnic Zlínského kraje, příspěvkové organizace oprávněné k hospodaření se svěřeným silničním majetkem silnic II. a III. třídy ve vlastnictví Zlínského kraje, č. j. SML/0155/20 ze dne 31. 3. 2020 a závazné stanovisko Policie České republiky, Krajské ředitelství policie Zlínského kraje, dopravní inspektorát Vsetín, ze dne 25. 11. 2019 pod č. j. KRPZ-121259-2/ČJ-2019-151506, k připojení místních komunikací a sousedních nemovitostí na silnici III/03563.

Podmínky připojení na silnici byly zpracovány do výrokové části závazného stanoviska. Tyto podmínky, za jejichž předpokladu se povolení uděluje, chrání veřejný zájem. Městský úřad Valašské Meziříčí, odbor dopravně správních agend v působnosti silničního správního úřadu v tomto závazném stanovisku přezkoumal předloženou žádost z hledisek uvedených v § 10 zákona o pozemních komunikacích a § 12 vyhlášky Ministerstva dopravy a spojů č. 104/1997 Sb., kterou se provádí zákon o pozemních komunikacích, ve znění pozdějších předpisů a zjistil, že zřízením připojení místních komunikací a sousedních nemovitostí na silnici III/03563 nejsou ohroženy zájmy chráněné ustanoveními zákona o pozemních komunikacích, předpisy vydanými k jeho provedení a zvláštními předpisy.

Odbor dopravně správních agend Městského úřadu Valašské Meziříčí v působnosti silničního správního úřadu vydal závazné stanovisko na základě předložených podkladů. Policie ČR ve svém závazném stanovisku ze dne 25. 11. 2019, pod č. j. KRPZ-121259-2/ČJ-2019-151506, vydala souhlas k realizaci připojení na silnici III/03563 s podmínkami, na něž je vázán souhlas s připojením. Podmínky závazného stanoviska Policie ČR jsou obsaženy v podmínkách tohoto závazného stanoviska silničního správního úřadu č. 3, 4 a 5. Vlastník silnice ve svém stanovisku ze dne 31. 3. 2020, pod č. j. SML/0155/20, souhlasí s připojením na silnici III/03563 s podmínkami, na něž je vázán souhlas s připojením. Podmínky souhlasu vlastníka silnice jsou obsaženy v podmínkách rozhodnutí č. 6 – 12.

Městský úřad Valašské Meziříčí, odbor dopravně správních agend v působnosti silničního správního úřadu souhlasí s připojením projektovaných místních komunikací a sousedních nemovitostí na silnici III/03563 způsobem a za podmínek stanovených ve výroku tohoto závazného stanoviska, protože byly splněny zákonné podmínky pro vydání tohoto závazného stanoviska, kterými jsou předchozí stanovisko vlastníka silnice III. třídy a závazné stanovisko Policie České republiky.

B.

Městský úřad Valašské Meziříčí Valašské Meziříčí, odbor dopravně správních agend vydává závazné stanovisko k přeložené PD s podmínkami uvedenými ve výroku s následujícím odůvodněním:

1. Podmínka byla stanovena z toho důvodu, že o povolení zvláštního užívání silnice se bude rozhodovat v samostatném správním řízení podle § 25 odst. 6 ZPK.
2. Podmínka byla stanovena z toho důvodu, že o povolení částečné uzavírky se bude rozhodovat v samostatném správním řízení podle § 24 ZPK.
3. Podmínka byla stanovena z toho důvodu, že součástí povolení zvláštního užívání silnice, dle ustanovení § 25 odst. 6 písm. c) ZPK, je i stanovení dopravního značení, pokud je zvláštním užíváním vyvolána jeho potřeba nebo změna. Návrh přechodné úpravy provozu musí být vypracován v souladu se zákonnými předpisy, normami a technickými podmínkami.
4. Podmínka byla stanovena z toho důvodu, že o umístění místní úpravy provozu bude vydáno opatření obecné povahy stanovení místní úpravy provozu na pozemních komunikacích podle § 171 a 172 správního řádu a § 77 zákona o provozu na pozemních komunikacích. Návrh místní úpravy provozu musí být vypracován v souladu se zákonnými předpisy, normami a technickými podmínkami.

Poučení:

Podle ustanovení § 149 správního řádu není závazné stanovisko samostatným rozhodnutím vydaným ve správním řízení a nelze se proti němu odvolat. Závazné stanovisko slouží jako podklad pro rozhodnutí, které bude vydáno podle zvláštního právního předpisu (stavební zákon). Obsah tohoto závazného stanoviska je závazný pro výrokovou část rozhodnutí správního orgánu. Odvolání proti obsahu závazného stanoviska lze podat v rámci odvolání proti rozhodnutí správního orgánu příslušného k vydání rozhodnutí podle stavebního zákona.

Závazné stanovisko lze z hlediska zákonnosti přezkoumat v přezkumném řízení na základě § 149 odst. 6 správního řádu, k němuž je příslušný nadřízený správní orgán správního orgánu, který závazné stanovisko vydal, tzn. odbor dopravy a silničního hospodářství Krajského úřadu Zlínského kraje.

Oprávněná úřední osoba: Pavel Zukal

6/ Stanovisko podle zákona č. 183/2006 Sb., o územním plánování a stavebním řádu (stavební zákon), ve znění pozdějších předpisů, (úřad územního plánování):

ZÁVAZNÉ STANOVISKO

Městský úřad Valašské Meziříčí, odbor územního plánování a stavebního řádu, jako úřad územního plánování příslušný podle § 6 odst. 1 zákona č. 183/2006 Sb., o územním plánování a stavebním řádu

(stavební zákon), ve znění pozdějších předpisů, obdržel dne 4.11.2019 Vaši žádost o vydání závazného stanoviska orgánu územního plánování k záměru:

Technická infrastruktura pro plochu bydlení v k. ú. Juřinka"
Valašské Meziříčí, Juřinka

Stavba řeší nové základní technické vybavení lokality Juřinka část obce Valašské Meziříčí. V rámci stavby bude provedena nová splašková a dešťová kanalizace, vodovod, plynovod, rozvody NN, veřejné osvětlení a komunikace vč. zpevněných ploch. V okraji území podél stávající zástavby v obci jsou situovány inženýrské sítě pro veřejnou potřebu. Území navazuje na stávající zástavbu v lokalitě Juřinka. Přístup na území je ze stávající zpevněné místní komunikace. Samostatnou stavbou je pak přeložka VN a nové trafostanice, kterou bude realizovat spol. ČEZ na základě smlouvy s městem Valašské Meziříčí.
 (dále jen „záměr“) na pozemku parc. č. 493/2, 493/103, 493/140, 693/2 v katastrálním území Juřinka.

Městský úřad Valašské Meziříčí, odbor územního plánování a stavebního řádu (dále jen „úřad územního plánování“), jako úřad územního plánování příslušný podle § 6 odst. 1 zákona č. 183/2006 Sb., o územním plánování a stavebním řádu (stavební zákon), ve znění pozdějších předpisů (dále jen „stavební zákon“), posoudil Vaši žádost o vydání závazného stanoviska orgánu územního plánování a na základě tohoto posouzení vydává podle § 96b stavebního zákona a § 149 odst. 1 zákona č. 500/2004 Sb., správní řád, ve znění pozdějších předpisů toto

závazné stanovisko:

Úřad územního plánování podle § 96b odst. 3 stavebního zákona určuje, že výše uvedený záměr je

přípustný

z hlediska souladu s politikou územního rozvoje a územně plánovací dokumentací a z hlediska uplatňování cílů a úkolů územního plánování a současně stanovuje **podmínky** jeho uskutečnění:

Stavba bude umístěna v souladu se situačním výkresem, který je součástí předložené projektové dokumentace vypracované Ing. Janem Hladišem, IČ: 042 83 821, Nám. Svobody 1317/19, 769 01 Holešov, datum: 09/2019.

Toto závazné stanovisko platí 2 roky ode dne vydání.

Odůvodnění:

Dne 4.11.2019 byla podaná žádost o vydání závazného stanoviska orgánu územního plánování k výše uvedenému záměru.

Posouzení záměru z hlediska souladu s politikou územního rozvoje a územně plánovací dokumentací a z hlediska uplatňování cílů a úkolů územního plánování:

Z hlediska Územního plánu Valašské Meziříčí – úplné znění po změně č. 2 vydané opatřením obecné povahy Zastupitelstvem města Valašské Meziříčí dne 20.9.2018 pod číslem usnesení Z 30/06 s nabytím účinnosti změny č. 2 dne 16.10.2018 jsou předmětné pozemky v částech dotčených výše uvedeným záměrem vymezeny takto:

- p. č. 493/2 částečně jako plocha smíšená obytná vesnická – SO.3 a částečně jako plocha pro technickou infrastrukturu – T* v zastavitelném území
- p. č. 493/103 jako plocha smíšená obytná vesnická – SO.3 v zastavitelném území
- p. č. 493/140 jako plocha zemědělská – Z v nezastavěném území
- p. č. 693/2 jako plocha pro technickou infrastrukturu – T* v zastavitelném území

PLOCHY SMÍŠENÉ OBYTNÉ VESNICKÉ – so.3

Hlavní využití

- bydlení individuální v rodinných domech

Přípustné využití

- veřejná prostranství
- rodinná rekreace
- občanská vybavenost sloužící především obyvatelům obytných zón
- služby nevýrobní, výrobní bez negativních vlivů na okolí a bez velkých nároků na dopravu
- zemědělská a řemeslná malovýroba
- související technická infrastruktura
- související dopravní infrastruktura – doprava silniční, pěší a cyklistická
- protipovodňová opatření

Nepřípustné využití

- bydlení hromadné v bytových domech
- průmyslová výroba
- zemědělská výroba
- služby opravárenské

- občanská vybavenost – budovy pro obchodní prodej o zastavěné ploše větší než 1 000 m²

Podmínky prostorového uspořádání

- Maximální výška zástavby – 2 nadzemní podlaží

PLOCHY TECHNICKÉ INFRASTRUKTURY – T*

Hlavní využití

- vodojemy, úpravy vody, vodovody
- čistírny odpadních vod, kanalizace
- rozvodny, el. vedení
- regulační stanice, plynovody
- produktovody
- telekomunikační dálkové kabely
- kotelny, výroby tepla, horkovody
- nakládání s odpady, sběrné dvory

Přípustné využití

- služby nevýrobní, výrobní, opravárenské
- průmyslová výroba
- související ostatní technická infrastruktura
- dopravní infrastruktura – doprava silniční, pěší a cyklistická
- protipovodňová opatření
- v koridorech technické infrastruktury je možné umísťovat pouze liniové stavby technické infrastruktury a ostatní přímo související stavby

Nepřípustné využití

- bydlení hromadné v bytových domech
- bydlení individuální v rodinných domech
- rodinná rekreace
- zemědělská výroba
- občanská vybavenost

Podmínky prostorového uspořádání

- Maximální výška zástavby – 2 nadzemní podlaží

PLOCHY ZEMĚDĚLSKÉ - Z

Hlavní využití

- plochy sloužící k zemědělskému obhospodařování na zemědělském půdním fondu

Přípustné využití

- související technická infrastruktura
- související dopravní infrastruktura – účelové komunikace, doprava pěší a cyklistická
- pozemky staveb a zařízení sloužících k ochraně před vodní a větrnou erozí
- výsadba liniové a rozptýlené zeleně
- pozemky staveb vodních a vodohospodářských
- protipovodňová opatření
- malé vodní plochy
- stavby, zařízení, a jiná opatření pro ochranu přírody a krajiny
- stavby, zařízení a jiná opatření pro snižování nebezpečí ekologických a přírodních katastrof a pro odstraňování jejich důsledků

Podmíněně přípustné využití

- zalesnění se souhlasem příslušného orgánu
- pozemky staveb a zařízení souvisejících se zemědělskou výrobou a skladováním, o jednom nadzemním podlaží, zastavěné ploše do 30 m² a do 5 m výšky, na základě vyhodnocení vlivu stavby na krajinný ráz

Nepřípustné využití

- veškeré stavby, zařízení a činnosti nesouvisející s hlavním, přípustným a podmíněně přípustným využitím

Záměr využití předmětných pozemků pro umístění výše uvedené stavby dle předložené žádosti, lze v souladu s podmínkami využití ploch zahrnout mezi využití **hlavní** (technická infrastruktura), případně **přípustné** (související technická infrastruktura).

Územní plán zpracovaný podle stavebního zákona musí obsahovat urbanistickou koncepci, zejména pak musí splňovat cíle a úkoly územního plánování. Z toho pak lze dovodit, že pokud je územní plán vydán, zahrnuje již v sobě výše uvedené požadavky a při posuzování záměru z hlediska souladu s územně plánovací dokumentací se tedy současně posuzuje záměr i z hlediska souladu s cíli a úkoly územního plánování, zejména s charakterem území, požadavky na ochranu architektonických a urbanistických hodnot v území. Pokud územní plán obsahuje požadavky na ochranu architektonických a urbanistických hodnot v

území, například požadavky na zastavěnost pozemku, nebo podlažnost budov, je úřad územního plánování povinen předložený záměr z tohoto hlediska vyhodnotit. Úřad územního plánování vyhodnotil tyto skutečnosti a předložený záměr všechny tyto požadavky splňuje. Na základě všech výše uvedených skutečností úřad územního plánování dospěl k závěru, že záměr je přípustný z hlediska souladu s politikou územního rozvoje a územně plánovací dokumentací a z hlediska uplatňování cílů a úkolů územního plánování.

Poučení:

Závazné stanovisko je úkon učiněný správním orgánem na základě zákona, který není samostatným rozhodnutím ve správním řízení a nelze se proti němu odvolat. Jeho obsah je závazný pro výrokovou část rozhodnutí správního orgánu. Správní orgány příslušné k vydání závazného stanoviska jsou dotčenými orgány.

Jestliže bylo v průběhu řízení o žádosti vydáno závazné stanovisko, které znemožňuje žádosti vyhovět, neprovádí správní orgán další dokazování a žádost zamítne.

Jestliže odvolání směřuje proti obsahu závazného stanoviska, vyžádá odvolací správní orgán potvrzení nebo změnu závazného stanoviska od správního orgánu nadřízeného správnímu orgánu příslušnému k vydání závazného stanoviska. Tomuto správnímu orgánu zasílá odvolání spolu s vyjádřením správního orgánu prvního stupně a s vyjádřením účastníků.

Nezákonné závazné stanovisko lze zrušit nebo změnit v přezkumném řízení, k němuž je příslušný nadřízený správní orgán správního orgánu, který vydal závazné stanovisko. Jestliže správní orgán při své úřední činnosti zjistí, že jiný správní orgán učinil nezákonné závazné stanovisko, dá podnět správnímu orgánu příslušnému k přezkumnému řízení a vyčká jeho rozhodnutí.

Zrušení nebo změna závazného stanoviska je v případě, že rozhodnutí, které bylo závazným stanoviskem podmíněno, již nabylo právní moci, důvodem obnovy řízení.

Vydání závazného stanoviska není překážkou vydání závazného stanoviska týkajícího se jiného záměru v daném území.

Závazné stanovisko platí 2 roky ode dne vydání, nestanoví-li orgán územního plánování v odůvodněných případech lhůtu delší, nejdéle však 3 roky.

Platnost závazného stanoviska nelze prodloužit, pokud se změnily podmínky v území.

Závazné stanovisko nepozbývá platnosti,

- bylo-li na základě žádosti podané v době jeho platnosti vydáno územní rozhodnutí, společně povolení nebo jiné obdobné rozhodnutí podle jiného zákona a toto rozhodnutí nabylo právní moci,
- byla-li na základě návrhu veřejnoprávní smlouvy nahrazující územní rozhodnutí nebo společně povolení podaného v době jeho platnosti uzavřena veřejnoprávní smlouva a tato veřejnoprávní smlouva nabyla účinnosti, nebo
- nabyl-li právních účinků územní souhlas nebo společný územní souhlas anebo souhlas s provedením ohlášeného stavebního záměru vydaný k oznámení stavebního záměru učiněného v době platnosti závazného stanoviska.

Oprávněná úřední osoba: Bc. Jana Skýpalová

ODŮVODNĚNÍ:

Městský úřad Valašské Meziříčí, jako příslušný dotčený orgán ke stavebnímu řízení, obdržel dne 16/10/2019 od žadatele: Město Valašské Meziříčí, IČ: 003 04 387, Náměstí 7, 757 01 Valašské Meziříčí, zastupuje: Ing. Jan Hladiš, Nám. Svobody 1317/19, 769 01 Holešov, žádost o vydání koordinovaného závazného stanoviska pro společné územní a stavební řízení stavby: "Technická infrastruktura pro plochu bydlení v k. ú. Juřinka", dotčené pozemky stavbou: parc. č. 493/2, 493/103, 493/140, 693/2, k. ú. Juřinka.

Projektová dokumentace řeší nové základní technické vybavení lokality Juřinka část obce Valašské Meziříčí. V rámci stavby bude provedena nová splašková a dešťová kanalizace, vodovod, plynovod, rozvody NN, veřejné osvětlení a komunikace vč. zpevněných ploch. V okraji území podél stávající zástavby v obci jsou situovány inženýrské sítě pro veřejnou potřebu. Území navazuje na stávající zástavbu v lokalitě Juřinka. Přístup na území je ze stávající zpevněné místní komunikace. Samostatnou stavbou je pak přeložka VN a nové trafostanice, kterou bude realizovat spol. ČEZ na základě smlouvy s městem Valašské Meziříčí

Městský úřad Valašské Meziříčí, jako příslušný dotčený orgán ke stavebnímu řízení, na základě žádosti o vydání koordinovaného závazného stanoviska k předložené projektové dokumentaci stavby vydává souhlasné koordinované závazné stanovisko **za podmínek** výše stanovených příslušnými dotčenými orgány:

- v závazném stanovisku příslušného orgánu státní správy na úseku odpadového hospodářství,
- v závazném stanovisku příslušného orgánu ochrany přírody a krajiny,

- v závazném stanovisku příslušného orgánu ochrany zemědělského půdního fondu,
- v závazném stanovisku příslušného orgánu státní správy lesů,
- v závazném stanovisku příslušného odboru dopravně správních agend, jako příslušného silničního správního úřadu,
- v závazném stanovisku příslušného úřadu územního plánování.

Dále upozorňujeme investora (stavebníka):

1/ Podle zákona č. 254/2001 Sb., o vodách a o změně některých zákonů (vodní zákon), ve znění pozdějších předpisů:

- Kanalizace splašková, kanalizace dešťová a vodovod jsou vodní díla dle §55 zák. č. 254/2001 Sb. v platném znění (vodní zákon). O povolení stavby rozhodne příslušný vodoprávní úřad OŽP MěÚ Valašské Meziříčí ve vodoprávním řízení na žádost stavebníka.

Oprávněná úřední osoba: Ing. Jana Kopecká

POUČENÍ:

Podle ust. § 149 správního řádu koordinované závazné stanovisko není samostatným rozhodnutím ve správním řízení, slouží jako podklad pro rozhodnutí, které bude vydáno podle zvláštního právního předpisu (stavební zákon), přičemž obsah je závazný pro výrokovou část rozhodnutí správního orgánu. Odvolání proti obsahu koordinovaného závazného stanoviska lze podat v rámci odvolání proti rozhodnutí správního orgánu příslušného k vydání rozhodnutí podle stavebního zákona. Nezákonně koordinované závazné stanovisko lze zrušit nebo změnit v přezkumném řízení, k němuž je příslušný Krajský úřad Zlínského kraje. Zrušení nebo změna koordinovaného závazného stanoviska je v případě, že rozhodnutí, které bylo závazným stanoviskem podmíněno, již nabylo právní moci, důvodem obnovy řízení.

(otisk úředního razítka)

Ing. Petr Křístek
vedoucí odboru životního prostředí
(dokument opatřen elektronickým podpisem)



**MĚSTSKÝ ÚŘAD
VALAŠSKÉ MEZIŘÍČÍ**

Soudní 1221 • 757 01 Valašské Meziříčí
www.valasskemezirici.cz

**ODBOR
ŽIVOTNÍHO
PROSTŘEDÍ**

Město Valašské Meziříčí
IČO: 0030487
Náměstí 7/5
757 01 Valašské Meziříčí

V zastoupení
Ing. Jan Hladiš
IČO: 04283821
nám. Svobody 1317/19
769 01 Holešov

Váš dopis značky / ze dne

naše značka

vyřizuje linka

ve Valašském Meziříčí

sp. zn.: SZ MeUVM 048208/2020/2

oprávněná úřední

03. 06. 2020

č.j.: MeUVM 048208/2020-OŽP/HM/9

Mgr. Hana Malenáková

malenakova@muvalmez.cz, 571 674 209

Z Á V A Z N Ě S T A N O V I S K O

dle § 149 zák. č. 500/2004, správní řád

**Souhlas s trvalým odnětím půdy ze ZPF – "Technická infrastruktura pro plochu bydlení v k. ú. Juřinka"
na parc. č. 493/2 v k. ú. Juřinka**

Městský úřad Valašské Meziříčí jako věcně a místně příslušný orgán ochrany zemědělského půdního fondu (dále jen "ZPF") dle § 66 zákona č. 128/200 Sb., o obcích, ve znění pozdějších předpisů, dle § 10 a § 11 zákona č. 500/2004 Sb., správní řád, ve znění pozdějších předpisů a § 15 písm. j) zákona č. 334/1992 Sb., o ochraně zemědělského půdního fondu, ve znění pozdějších předpisů (dále jen „zákon“), na základě přezkoumání dokumentace předložené k žádosti Města Valašské Meziříčí, IČO: 0030487, sídlem Náměstí 7/5, 757 01 Valašské Meziříčí, které na zákl. plné moci zastupuje Ing. Jan Hladiš, IČO: 04283821, sídlem nám. Svobody 1317/19, 769 01 Holešov, podle ustanovení § 9 odst. 8 zákona uděluje:

s o u h l a s

s trvalým odnětím půdy ze zemědělského půdního fondu

stavebníkovi:

- Město Valašské Meziříčí, IČO: 0030487, se sídlem Náměstí 7/5, 757 01 Valašské Meziříčí

pro stavbu Technická infrastruktura pro plochu bydlení v k. ú. Juřinka

Vymezení dotčených pozemků:

Katastrální území	Parcelní číslo	Výměra pozemku (m²)	Druh pozemku	BPEJ, Třída ochrany	Plocha odnětí (m²)
Juřinka	493/2	22 026	Orná půda	6 22 13/V.	3 500
Plocha odnětí celkem					3 500

Zákres odnímané částí pozemku je nedílnou součástí souhlasu k odnětí zemědělské půdy ze zemědělského půdního fondu.

za těchto podmínek:

Dle ustanovení zákona § 9 odst. 8 písm. b), d) zákona je souhlas udělen za předpokladu, že žadatel nebo jeho právní nástupce zajistí splnění následujících podmínek:

1. V rozhodnutích dle zvláštních předpisů nesmí plocha dotčených pozemků překročit výměry dané tímto souhlasem a rovněž účel trvalého odnětí půdy pro stavbu "Technická infrastruktura pro plochu bydlení v k. ú. Juřinka" na parc. č. 493/2 v k. ú. Juřinka (dále jen „stavba“) je závazný. Rozsah požadovaného záboru ZPF je vymezen ve výkresové části dokumentace: Situace a vytyčovací výkres – DZ, Technická infrastruktura pro plochu bydlení v k. ú. Juřinka, datum: září 2019, odp. projektant: Ing. Jan Hladiš.

2. Ukládá se povinnost řídit se zásadami ochrany zemědělského půdního fondu, odnímat jen nejnutnější plochu zemědělského půdního fondu.
3. Před započítáním stavby vytýčit v terénu hranice trvalého záboru zemědělské půdy.
4. Orgánem ochrany zemědělského půdního fondu **nebude předepsán samostatným rozhodnutím odvod stanovený za odnětí půdy ze zemědělského půdního fondu pro stavby dálnic, silnic a místních komunikací, včetně jejich součástí a příslušenství** v souladu s ustanovením § 11a odst. 1 písm. b) zákona. **Žadatel je povinen orgánu ochrany zemědělského půdního fondu MěÚ Valašské Meziříčí doručit kopii pravomocného rozhodnutí, pro které je souhlas s odnětím podkladem, a to do 6 měsíců ode dne nabytí právní moci.**
5. Žadatel je povinen při stavební činnosti skrývat odděleně svrchní kulturní vrstvu půdy, popřípadě i hlouběji uložené zúrodnění schopné zeminy. Před zahájením stavby bude z plochy trvalého záboru zemědělské půdy skryta ornice a další zúrodnění schopné vrstvy z celé odnímané plochy, při průměrné mocnosti vrstev 30 cm. Celkově skrývka této zeminy bude činit cca 1050 m³ (3 500 m² x 0,3 m). Skrývka ornice bude řádně uskladněna na pozemku 493/2 v k. ú. Juřinka, kde bude chráněna před erozí, odcizením, kontaminací a proti znehodnocení zaplevelením. Skrývka bude dále použita ke zlepšení půdních vlastností pozemků, k ohumusování za účelem následného ozelenění pozemku (max. vrstva 10 cm) s cílem jeho zúrodnění.
6. Při umísťování technické infrastruktury mimo plochy trvalého záboru zemědělské půdy uvede stavebník dotčené plochy do původního stavu.
7. Na pozemku dotčeném stavbou v k. ú. Juřinka se nenacházejí meliorace (investice do půdy).
8. Investor učiní opatření, během provádění činností souvisejících se stavbou, k zabránění úniku pevných, kapalných a plyných látek poškozujících zemědělský půdní fond a jeho vegetační kryt.
9. K dočasnému využití zemědělské půdy k nezemědělským účelům na dobu kratší než 1 rok, není třeba souhlasu orgánu ochrany ZPF k odnětí. Investor nejméně 15 dnů předem písemně oznámí příslušnému orgánu ochrany ZPF zahájení prací.
10. O veškeré manipulaci s ornici povede stavebník prokazatelnou a přehlednou evidenci.
11. Tento souhlas musí být závaznou součástí rozhodnutí, která budou ve věci vydána podle stavebního zákona. Platnost tohoto souhlasu bude totožná s platností těchto rozhodnutí a prodlužuje se současně s prodloužením jejich platnosti (§ 10 odst. 1 zákona).
12. Souhlas s odnětím zemědělské půdy ze zemědělského půdního fondu pozbývá platnosti uplynutím 3 let ode dne jeho oznámení žadateli, nestal-li se podkladem pro řízení podle zvláštních právních předpisů (§ 10 odst. 3 zákona).
13. Podkladem pro zápis změny druhu pozemku v katastru nemovitostí je rozhodnutí vydané podle zvláštních právních předpisů (§ 10 odst. 4 zákona).

Odůvodnění:

Stavebník: Město Valašské Meziříčí, IČO: 0030487, se sídlem Náměstí 7/5, 757 01 Valašské Meziříčí, které na zákl. plné moci zastupuje Ing. Jan Hladiš, IČO: 04283821, se sídlem nám. Svobody 1317/19, 769 01 Holešov ("žadatel"), požádal dne 16. 10. 2019 odbor životního prostředí MěÚ Valašské Meziříčí o vydání koordinovaného závazného stanoviska pod č. j. MěÚVM 129640/2019 a součástí koordinovaného závazného stanoviska je i závazné stanovisko souhlas s trvalým odnětím půdy ze zemědělského půdního fondu podle ust. § 9 odst. 8 zákona.

Městský úřad Valašské Meziříčí obdržel dne 20. 05. 2020 žádost Města Valašské Meziříčí, IČO: 0030487, se sídlem Náměstí 7/5, 757 01 Valašské Meziříčí, které na zákl. plné moci zastupuje Ing. Jan Hladiš, IČO: 04283821, se sídlem nám. Svobody 1317/19, 769 01 Holešov ("žadatel"), o udělení souhlasu s trvalým odnětím zemědělské půdy ze zemědělského půdního fondu a to v souvislosti se "Technická infrastruktura pro plochu bydlení v k. ú. Juřinka" na parcele č. 493/2 v k. ú. Juřinka v celkovém rozsahu 3 500 m².

Ve zdůvodnění a účelu odnětí je uvedeno, že stavba řeší nové základní technické vybavení lokality Juřinka část obce Valašské Meziříčí. V rámci stavby bude provedena nová splašková a dešťová kanalizace, vodovod, plynovod, rozvody NN, veřejné osvětlení a komunikace vč. zpevněných ploch. V okraji území podél stávající zástavby v obci jsou situovány inženýrské sítě pro veřejnou potřebu. Území navazuje na stávající zástavbu v lokalitě Juřinka. Navrhovaný záměr je v souladu s přípustným využitím ploch - plochy smíšené obytné vesnické. Komunikace bude sloužit jako plánovaný přístup k rodinným domům. Přístup na území je ze stávající zpevněné místní komunikace.

Z hlediska charakteru záboru ZPF je požadován zábor trvalý. Za trvalé odnětí půdy ze ZPF **nebudou** žadateli předepsány odvody v souladu s ust. 11a) odst. 1 písm. b) zákona. Pozemek parc. č. 493/2 v k. ú. Juřinka je ve vlastnictví žadatele. Městský úřad Valašské Meziříčí, Odbor komunálních služeb, vydal dne 01. 06. 2020 potvrzení, že po vybudování a kolaudaci bude komunikace zařazena do pasportu místních komunikací města Valašské Meziříčí.

Pozemek dotčený stavbou je veden jako orná půda se jedním dotčeným BPEJ (bonitované půdně ekologické jednotky) 6 22 13 náležející do V. třídy ochrany zemědělské půdy – půdy s velmi nízkou produkční schopností, jako jsou mělké půdy, hydromorfní půdy, silně skeletovité a silně erozně ohrožované. Tyto půdy jsou většinou pro zemědělské účely postradatelné. Lze připustit i jiné, efektivnější, využití než zemědělské. Jedná se zejména o půdy s nízkým stupněm ochrany, s výjimkou vymezených ochranných pásem a chráněných území. Z hlediska Územního plánu Valašské Meziříčí se záměr nachází v ploše smíšené obytné vesnické – plocha SO.3 v zastavitelné ploše a je v souladu se schválenou územně plánovací dokumentací. Záměr využití předmětného pozemku pro umístění výše uvedené stavby dle předložené žádosti, lze v souladu s podmínkami využití ploch zahrnout mezi využití přípustné.

Žádost obsahuje potřebné doklady ve smyslu § 9 odst. 6 zákona č. 334/1992 Sb.

Na pozemku dotčeném stavbou bude provedena skrývka na základě pedologického průzkumu a bilance skrývky ornice.

Na základě posouzení žádosti s přílohami, orgán ochrany ZPF městského úřadu shledal, že půda může být odňata ze ZPF a vydal tento souhlas dle § 9 odst. 8 zákona.

Souhlas s odnětím zemědělské půdy ze ZPF se stane závaznou součástí rozhodnutí stavebního úřadu MěÚ Valašské Meziříčí. Dle sdělení žadatele vydá stavební úřad MěÚ Valašské Meziříčí k záměru "Technická infrastruktura pro plochu bydlení v k. ú. Juřinka" na parcele č. 493/2 v k. ú. Juřinka, společné rozhodnutí o umístění stavby a stavební povolení.

Žadatel je povinen plnit podmínky stanovené v tomto souhlasu ode dne, kdy rozhodnutí vydané podle stavebního zákona nabylo právní moci, popřípadě ve lhůtách v něm určených.

Tento souhlas k odnětí půdy ze ZPF neřeší majetkoprávní vztahy k dotčeným pozemkům.

Nesplněním některé z podmínek ochrany zemědělského půdního fondu stanovených rozhodnutím vydaným na základě souhlasu s odnětím zemědělské půdy ze zemědělského půdního fondu, může být klasifikováno jako přestupek podle § 20a zákona.

Poučení:

Toto závazné stanovisko není samostatným rozhodnutím ve správním řízení, slouží jako podklad pro rozhodnutí, které bude vydáno podle zvláštního právního předpisu (zákon č. 183/2006 Sb., o územním plánování a stavebním řádu (stavební zákon), ve znění pozdějších předpisů, „dále jen stavební zákon“). Obsah tohoto závazného stanoviska je závazný pro výrokovou část rozhodnutí správního orgánu. Odvolání proti obsahu závazného stanoviska lze podat v rámci odvolání proti rozhodnutí správního orgánu příslušného k vydání rozhodnutí podle stavebního zákona. Nezákonné závazné stanovisko lze zrušit nebo změnit v přezkumném řízení, k němuž je příslušný Krajský úřad Zlínského kraje. Zrušení nebo změna závazného stanoviska je v případě, že rozhodnutí, které bylo závazným stanoviskem podmíněno, již nabylo právní moci, důvodem obnovy řízení.

„otisk úředního razítka“

Mgr. Hana Maleňáková
referent odboru životního prostředí
opatřeno elektronickým podpisem

Příloha: Oznámení zahájení realizace záměru dle ust. § 11 odst. 4 zákona č. 334/1992 Sb., o ochraně zemědělského půdního fondu, ve znění pozdějších předpisů.

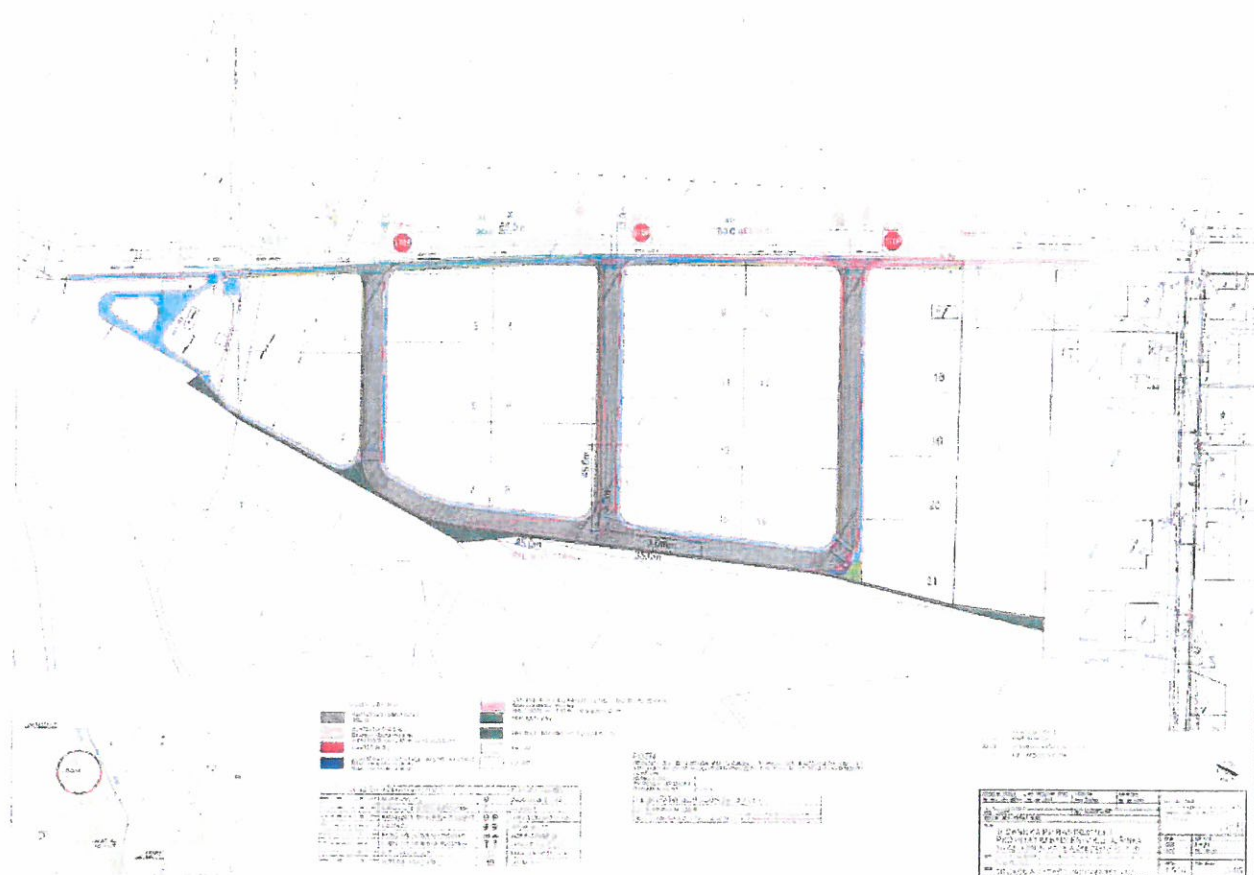
Na vědomí

Ing. Jan Hladiš, IČO: 04283821, nám. Svobody 1317/19, 769 01 Holešov, DS: 7b6r3pw

Soupis součástí spisu:

1. Žádost o souhlas s trvalým odnětím zemědělské půdy ze zemědělského půdního fondu ze dne 20. 05. 2020 a kopie žádosti o koordinované závazné stanovisko ze dne 16. 10. 2019.
2. Plná moc od Města Valašské Meziříčí, IČO: 0030487, sídlem Náměstí 7/5, 757 01 Valašské Meziříčí pro Ing. Jana Hladiše, IČO: 04283821, sídlem nám. Svobody 13117/19, 769 01 Holešov, ze dne 08. 10. 2019.
3. Informace z nahlížení do katastru nemovitostí ze dne 19. 05. 2020.
4. Výkresová dokumentace: Situace a vytyčovací výkres – DZ, Technická infrastruktura pro plochu bydlení v k. ú. Juřinka, datum: září 2019, odp. projektant: Ing. Jan Hladiš.
5. Přílohy k odnětí zemědělské půdy ze zemědělského půdního fondu.
6. Kopie A+B Průvodní a souhrnné technické zprávy.
7. Potvrzení o zařazení komunikace do pasportu komunikací ze dne 01. 06. 2020.

Zákres odnímané části pozemku je nedílnou součástí souhlasu k odnětí zemědělské půdy ze zemědělského půdního fondu.



**VOYJÁDŘENÍ O EXISTENCI SÍTĚ ELEKTRONICKÝCH KOMUNIKACÍ
společnosti Česká telekomunikační infrastruktura a.s.
(„Vyjádření“)**

**A VŠEOBECNÉ PODMÍNKY OCHRANY SÍTĚ ELEKTRONICKÝCH KOMUNIKACÍ
společnosti Česká telekomunikační infrastruktura a.s.
(„Všeobecné podmínky ochrany SEK“)**

toto Vyjádření a Všeobecné podmínky ochrany SEK je vydané dle ustanovení § 101 zákona č. 127/2005 Sb., o elektronických komunikacích a o změně některých souvisejících zákonů, v účinném znění („Zákon o elektronických komunikacích“), a dle ustanovení § 161 zákona č. 183/2006 Sb., o územním plánování a stavebním řádu, v účinném znění („Stavební zákon“), a dle příslušných ustanovení zákona č. 89/2012 Sb., občanský zákoník, v účinném znění („Občanský zákoník“)

Číslo jednací: 780586/19

Číslo žádosti: 0119 599 623 („Žádost“)

Název akce („Stavba“)	TECHNICKÁ INFRASTRUKTURA PRO PLOCHU BYDLENÍ V K.Ú. JUŘINKA	
Důvod vydání Vyjádření („Důvod vyjádření“)	Společné územní a stavební řízení	
Žadatel	Jan Hladiš	
Stavebník	Město Valašské Meziříčí, Náměstí 7/5, Valašské Meziříčí, 75701	
Zájmové území	Okres	Vsetín
	Obec	Valašské Meziříčí
	Kat. území / č. parcely	Juřinka
Platnost Vyjádření	16. 10. 2021 („Den konce platnosti Vyjádření“)	

Žadatel Žádostí určil a vyznačil Zájmové území, jakož i určil Důvod Vyjádření.

Na základě určení a vyznačení Zájmového území Žadatelem a na základě určení Důvodu Vyjádření vydává společnost Česká telekomunikační infrastruktura a.s. následující Vyjádření:

Dojde ke střetu se sítí elektronických komunikací (dále jen „SEK“) společnosti Česká telekomunikační infrastruktura a.s.

- (I) Na Žadatelem určeném a vyznačeném Zájmovém území se vyskytuje SEK společnosti Česká telekomunikační infrastruktura a.s.;
- (II) Společnost Česká telekomunikační infrastruktura a.s. za podmínky splnění bodu (III) tohoto Vyjádření souhlasí, aby Stavebník a/nebo Žadatel, je-li Stavebníkem v Zájmovém území vyznačeném v Žádosti, provedl Stavbu a/nebo činnosti povolené příslušným správním rozhodnutím vydaným dle Stavebního zákona;
- (III) Stavebník a/nebo Žadatel, je-li Stavebníkem, je povinen
 - (i) dodržet tyto níže uvedené podmínky, které byly stanovené POS, tak jak je tento označen ve Všeobecných podmínkách ochrany SEK

Číslo jednací: 780586/19

Číslo žádosti: 0119 599 623

- Realizaci překládky zajistí CETIN a.s, kontaktní osoba: Pavel Recman, tel. 238 465 268, e-mail: pavel.recman@cetin.cz ,na kterého je třeba se obrátit pro vypracování příslušných podkladů a následně zajištění smlouvy o přeložce.
- Podmínkou pro provedení stavby je přeložení kabelové trasy/zařízení SEK. Trasu přeložky zpracujete a zakreslete do projektové dokumentace stavby.
- CETIN je oprávněn ke zpracování realizační projektové dokumentace překládky.
- Stavbu překládky SEK zahrňte do správního rozhodnutí, kterým je povolována stavba, která překládku SEK vyvolala.; a

(ii) řídit se Všeobecnými podmínkami ochrany SEK, které jsou nedílnou součástí Vyjádření;

(IV) Pro případ, že bude nezbytné přeložení SEK, zajistí vždy takové přeložení SEK její vlastník, společnost Česká telekomunikační infrastruktura a.s. Stavebník, který vyvolal překládku SEK je dle ustanovení § 104 odst. 17 Zákona o elektronických komunikacích povinen uhradit společnosti Česká telekomunikační infrastruktura a.s. veškeré náklady na nezbytné úpravy dotčeného úseku SEK, a to na úrovni stávajícího technického řešení;

(V) Pro účely přeložení SEK dle bodu (IV) tohoto Vyjádření je Stavebník povinen uzavřít se společností Česká telekomunikační infrastruktura a.s. Smlouvu o realizaci překládky SEK.

Vyjádření je platné pouze pro Zájmové území určené a vyznačené Žadatelem, jakož i pro Důvod Vyjádření stanovený a určený Žadatelem v Žádosti.

Vyjádření pozbývá platnosti i) v Den konce platnosti Vyjádření, ii) změnou rozsahu Zájmového území či změnou Důvodu Vyjádření uvedeného v Žádosti a/nebo iii) jakýmkoliv porušením kterékoliv povinnosti stanovené Všeobecnými podmínkami ochrany SEK, to vše v závislosti na tom, která ze skutečností rozhodná pro pozbytí platnosti Vyjádření nastane nejdříve.

Společnost Česká telekomunikační infrastruktura a.s. vydáním tohoto Vyjádření poskytla Žadateli pro Žadatelem určené a vyznačené Zájmové území veškeré informace o SEK dostupné společnosti Česká telekomunikační infrastruktura a.s. ke dni podání Žádosti.

Ze strany společnosti Česká telekomunikační infrastruktura a.s. může v některých případech docházet ke zpracování Vašich osobních údajů. Ke zpracování Vašich osobních údajů dochází vždy v souladu s platnými právními předpisy. Konkrétní zásady a podmínky zpracování osobních údajů společností Česká telekomunikační infrastruktura a.s. jsou dostupné na <https://www.cetin.cz/zasady-ochrany-osobnich-udaju>.

V případě dotazů k Vyjádření kontaktujte prosím asistenční linku 238 461 111.

Přílohami Vyjádření jsou:

- *Všeobecné podmínky ochrany SEK*
- *Informace k vytýčení SEK ve vlastnictví společnosti Česká telekomunikační infrastruktura a.s.*
- *Informace o možném napojení na SEK ve vlastnictví společnosti Česká telekomunikační infrastruktura a.s.*
- *Situační výkres (obsahuje Zájmové území určené a vyznačené Žadatelem a výřezy účelové mapy SEK)*

Vyjádření vydala společnost Česká telekomunikační infrastruktura a.s. dne: 16. 10. 2019.


Česká telekomunikační infrastruktura a.s.
Olšanská 2681/6
130 00 Praha 3
DIČ: CZ04084063

96

VŠEOBECNÉ PODMÍNKY OCHRANY SÍTĚ ELEKTRONICKÝCH KOMUNIKACÍ společnosti Česká telekomunikační infrastruktura a.s.

1. PLATNOST VŠEOBECNÝCH PODMÍNEK

- i) Tyto Všeobecné podmínky ochrany sítě elektronických komunikací (dále jen „VPOSEK“) tvoří součást Vyjádření (jak je tento pojem definován níže v článku 2 VPOSEK).
- ii) V případě rozporu mezi Vyjádřením a těmito VPOSEK mají přednost ustanovení Vyjádření, pokud není těmito VPOSEK stanoveno jinak.

2. DEFINICE

Níže uvedené termíny, jsou-li použity v těchto VPOSEK a uvozeny velkým písmenem, mají následující význam, není-li těmito VPOSEK a/nebo Příslušnými požadavky stanoveno výslovně jinak:

„CETIN“ znamená Česká telekomunikační infrastruktura a.s. se sídlem Olšanská 2681/6, Praha 3 PSČ 130 00, IČO: 04084063, zapsaná v obchodním rejstříku vedeném Městským soudem v Praze pod spz. B 20623;

„Den“ je kalendářní den;

„Kabelovod“ podzemní zařízení sestávající se z tělesa Kabelovodu a kabelových komor, sloužící k zatahování kabelů a ochranných trubek;

„Občanský zákoník“ znamená zákon č. 89/2012 Sb., občanský zákoník, v účinném znění;

„POS“ je zaměstnanec společnosti CETIN, pověřený ochranou sítě, Josef Zapalač, tel.: 602 405 159, e-mail: josef.zapalac@cetin.cz;

„Pracovní den“ znamená Den, kromě soboty, neděle, a státních svátků a ostatních svátků ve smyslu zákona č. 245/2000 Sb., o státních svátcích, o významných dnech a o dnech pracovního klidu, v účinném znění;

„Příslušné požadavky“ znamená jakýkoli a každý příslušný právní předpis, vč. technických norem, nebo normativní právní akt veřejné správy či samosprávy, nebo jakékoli rozhodnutí, povolení, souhlas nebo licenci, včetně podmínek, které s ním souvisí;

„Překládka“ je stavba spočívající ve změně trasy vedení SEK ve vlastnictví CETIN nebo přemístění zařízení SEK ve vlastnictví CETIN; Stavebník, který Překládku vyvolal, je dle ustanovení § 104 odst. 17 Zákona o elektronických komunikacích povinen uhradit společnosti CETIN veškeré náklady na nezbytné úpravy dotčeného úseku SEK, a to na úrovni stávajícího technického řešení;

„SEK“ je síť elektronických komunikací ve vlastnictví CETIN;

„Stavba“ je stavba a/nebo činnost ve vztahu, k níž bylo vydáno Vyjádření, a je prováděna Stavebníkem a/nebo Žadatelem v souladu s Příslušnými požadavky, povolená příslušným správním rozhodnutím vydaným dle Stavebního zákona;

„Stavebník“ je osoba takto označená ve Vyjádření;

„Stavební zákon“ je zákon č. 183/2006 Sb., o územním plánování a stavebním řádu, v účinném znění;

„Vyjádření“ je vyjádření o existenci sítě elektronických komunikací vydané společností CETIN dne 16. 10. 2019 pod č.j. 780586/19;

„Zájmové území“ je území označené Žadatelem a/nebo Stavebníkem v Žádosti;

„Situační výkres“ je výkres, který je přílohou Vyjádření a obsahuje Zájmové území určené a vyznačené Žadatelem v Žádosti a výřezy účelové mapy SEK;

„Zákon o elektronických komunikacích“ je zákon č. 127/2005 Sb., o elektronických komunikacích a o změně některých souvisejících zákonů, v účinném znění;

„Žadatel“ je osoba takto označená ve Vyjádření.

„Žádost“ je žádost, kterou Žadatel a/nebo Stavebník požádal CETIN o vydání Vyjádření.

3. PLATNOST A ÚČINNOST VPOSEK

Tyto VPOSEK jsou platné a účinné dnem odeslání Vyjádření na i) adresu elektronické pošty Stavebníka a/nebo Žadatele uvedenou v Žádosti nebo ii) adresu pro doručení prostřednictvím poštovní přepravy uvedenou Stavebníkem a/nebo Žadatelem v Žádosti.

4. OBECNÁ PRÁVA A POVINNOSTI STAVEBNÍKA A/NEBO ŽADATELE

- (i) Stavebník, Žadatel je výslovně srozuměn s tím, že SEK je veřejně prospěšným zařízením, byla zřízena ve veřejném zájmu a je chráněna Příslušnými požadavky.
- (ii) SEK je chráněna ochranným pásmem, jehož rozsah je stanoven (a) ustanovením § 102 Zákona o elektronických komunikacích a/nebo (b) právními předpisy účinnými před Zákonem o elektronických komunikacích, není-li Příslušnými požadavky stanoveno jinak.
- (iii) Stavebník, Žadatel nebo jím pověřená třetí osoba, je povinen při provádění Stavby nebo jiných prací, při odstraňování havárií a projektování staveb, řídit se Příslušnými požadavky, správnou praxí v oboru stavebnictví a technologickými postupy a je povinen učinit veškerá nezbytná opatření vyžadovaná Příslušnými požadavky k ochraně SEK před poškozením. Povinnosti dle tohoto odstavce má Stavebník rovněž ve vztahu k SEK, které se nachází mimo Zájmové území.
- (iv) Při zjištění jakéhokoliv rozporu mezi údaji v Situačním výkresu, který je přílohou Vyjádření a skutečným stavem, je Stavebník a/nebo Žadatel povinen bez zbytečného odkladu, nejpozději Den následující po zjištění takové skutečnosti, zjištěný rozpor oznámit POS.
- (v) Stavebník, Žadatel nebo jím pověřená třetí osoba, je povinen každé poškození či krádež SEK bezodkladně, nejpozději Den následující po zjištění takové skutečnosti, oznámit takovou skutečnost dohledovému centru společnosti CETIN na telefonní číslo +420 238 464 190.
- (vi) Bude-li Stavebník, Žadatel nebo jím pověřená třetí osoba na společnosti CETIN požadovat, aby se jako účastník správního řízení, pro jehož účely bylo toto Vyjádření vydáno, vzdala práva na odvolání proti rozhodnutí vydanému ve správním řízení, je oprávněn kontaktovat POS.

5. POVINNOSTI STAVEBNÍKA PŘI PŘÍPRAVĚ STAVBY

- (i) Při projektování Stavby je Stavebník povinen zajistit, aby projektová dokumentace Stavby (i) zohledňovala veškeré požadavky na ochranu SEK vyplývající z Příslušných požadavků, zejména ze Zákona o elektronických komunikacích a Stavebního zákona, (ii) respektovala správnou praxi v oboru stavebnictví a technologické postupy a (iii) umožňovala, aby i po provedení a umístění Stavby dle takové projektové dokumentace byla společnost CETIN, jako vlastník SEK schopna bez jakýchkoli omezení a překážek provozovat SEK, provádět údržbu a opravy SEK.
- (ii) Nebude-li možné projektovou dokumentaci zajistit některý, byť i jeden z požadavků dle předchozího odstavce (i) a/nebo umístění Stavby by mohlo způsobit, že nebude naplněn některý, byť i jeden z požadavků dle předchozího odstavce (i), vyvolá Stavebník Překládku.
- (iii) Při projektování Stavby, která se nachází nebo je u ní zamýšlena, že se bude nacházet v ochranném pásmu radiových tras společnosti CETIN a překračuje výšku 15 m nad zemským povrchem, a to včetně dočasných objektů zařízení staveniště (jeřáby, konstrukce, atd.) je Stavebník povinen písemně kontaktovat POS za účelem získání konkrétního stanoviska a podmínek k ochraně radiových tras společnosti CETIN a pro určení, zda Stavba vyvolá Překládku. Ochranné pásmo radiových tras v šíři 50m je zakresleno do situačního výkresu, který je součástí tohoto Vyjádření.

VŠEOBECNÉ PODMÍNKY OCHRANY SÍTĚ ELEKTRONICKÝCH KOMUNIKACÍ společnosti Česká telekomunikační infrastruktura a.s.

- (iv) Pokud se v Zájmovém území nachází podzemní silové vedení (NN) ve vlastnictví společnosti CETIN, je Stavebník povinen ve vztahu k projektové dokumentaci zajistit totéž, co je uvedeno pod písm (i) tohoto článku 5, přičemž platí, že Stavebník vyvolá Překládku v případech uvedených pod písm (ii) tohoto článku 5.
- (v) Stavebník je povinen při projektování Stavby, která je stavbou (a) zařízení silových elektrických sítí (VN, VVN a ZVVN) a/nebo (b) trakčních vedení, provést výpočet či posouzení rušivých vlivů na SEK, zpracovat ochranná opatření, to vše dle a v souladu s Příslušnými požadavky. Stavebník je povinen nejpozději třicet (30) Dnů před podáním žádosti o vydání příslušného správního rozhodnutí k umístění Stavby dle Stavebního zákona předat POS výpočet či posouzení rušivých vlivů na SEK a zpracovaná ochranná opatření.
- (vi) Je-li Stavba v souběhu s Kabelovodem, nebo Kabelovod kříží, je Stavebník povinen nejpozději ke Dni, ke kterému započne se zpracováním projektové dokumentace ke Stavbě, oznámit POS a projednat s POS (a) veškeré případy, kdy trajektorie podvrtná a protlaků budou vedeny ve vzdálenosti menší, než je 1,5 m od Kabelovodu a (b) jakékoliv výkopové práce, které budou nebo by mohly být vedeny v úrovni či pod úrovní Kabelovodu nebo kabelové komory.
- (vii) Je-li Stavba umístěna nebo má být umístěna v blízkosti Kabelovodu, ve vzdálenosti menší, než jsou 2 m nebo kříží-li Stavba Kabelovod ve vzdálenosti menší, než je 0,5 m nad nebo kdekoliv pod Kabelovodem, je Stavebník povinen předložit POS k posouzení zakreslení Stavby v příčných řezech, přičemž do příčného řezu je Stavebník rovněž povinen zakreslit profil kabelové komory.

6. POVINNOSTI STAVEBNÍKA PŘI PROVÁDĚNÍ STAVBY

- (i) Stavebník je před započítím jakýchkoliv zemních prací ve vztahu ke Stavbě povinen vytyčit trasu SEK na terénu dle Příslušných požadavků a dle Stavebního zákona. S vytyčenou trasou SEK je Stavebník povinen seznámit všechny osoby, které budou anebo by mohly zemní práce ve vztahu ke Stavbě provádět. V případě porušení této povinnosti bude Stavebník odpovědný společnosti CETIN za náklady a škody, které porušením této povinnosti společnosti CETIN vzniknou a je povinen je společnosti CETIN uhradit.
- (ii) Pět (5) Pracovních dní před započítím jakýchkoliv prací ve vztahu ke Stavbě je Stavebník povinen oznámit společnosti CETIN, že zahájí práce či činnosti ve vztahu ke Stavbě. Písemné oznámení dle předchozí věty zašle Stavebník na adresu elektronické pošty POS a bude obsahovat minimálně číslo jednací Vyjádření a kontaktní údaje Stavebníka.
- (iii) Stavebník je povinen zabezpečit a zajistit SEK proti mechanickému poškození, a to zpravidla dočasným umístěním silničních betonových panelů nad kabelovou trasou SEK. Do doby, než je zajištěna a zabezpečena ochrana SEK proti mechanickému poškození, není Stavebník oprávněn přejíždět vozidly nebo stavební mechanizací kabelovou trasu SEK. Při přepravě vysokých nákladů nebo při projíždění stroji, vozidly či mechanizací pod nadzemním vedením SEK je Stavebník povinen prověřit, zda výška nadzemního vedení SEK je dostatečná a umožňuje spolehlivý a bezpečný způsob přepravy nákladu či průjezdu strojů, vozidel či mechanizací.
- (iv) Při provádění zemních prací v blízkosti SEK je Stavebník povinen postupovat tak, aby nedošlo ke změně hloubky uložení nebo prostorového uspořádání SEK. V místech, kde SEK vystupuje ze země do budovy, rozváděče, na sloup apod. je Stavebník povinen vykonávat zemní práce se zvýšenou mírou opatrnosti, výkopové práce v blízkosti sloupů nadzemního vedení SEK je Stavebník povinen provádět v takové vzdálenosti od sloupu nadzemního vedení SEK,

kteřá je dostatečná k tomu, aby nedošlo nebo nemohlo dojít k narušení stability sloupu nadzemního vedení SEK. Stavebník je povinen zajistit, aby jakoukoliv jeho činností nedošlo bez souhlasu a vědomí společnosti CETIN (a) ke změně nivelety terénu, a/nebo (b) k výsadbě trvalých porostů, a/nebo (c) ke změně rozsahu a změně konstrukce zpevněných ploch. Pokud došlo k odkrytí SEK, je Stavebník povinen SEK po celou dobu odkrytí náležitě zabezpečit proti prověšení, poškození a odcizení.

- (v) Zjistí-li Stavebník kdykoliv během provádění prací ve vztahu ke Stavbě jakýkoliv rozpor mezi údaji v projektové dokumentaci a skutečností, je povinen bezodkladně přerušit práce a oznámit zjištěný rozpor na adresu elektronické pošty POS. Stavebník není oprávněn pokračovat v pracích ve vztahu ke Stavbě do doby, než získá písemný souhlas POS s pokračováním prací.
- (vi) Stavebník není bez předchozího písemného souhlasu společnosti CETIN oprávněn manipulovat s kryty kabelových komor, jakkoliv zakrývat vstupy do kabelových komor, a to ani dočasně, vstupovat do kabelových komor, jakkoliv manipulovat s případně odkrytými prvky SEK či s jakýmkoliv jiným zařízením se SEK souvisejícím. Rovněž bez předchozího písemného souhlasu společnosti CETIN není Stavebník oprávněn umístit nad trasou Kabelovodu jakoukoliv jinou síť technické infrastruktury v podélném směru.
- (vii) Byla-li v souladu s Vyjádřením a těmito VPOSEK odkryta SEK je Stavebník povinen tři (3) Pracovní dny před zakrytím SEK písemně oznámit POS zakrytí SEK a vyzvat ho ke kontrole před zakrytím. Oznámení Stavebníka dle předchozí věty musí obsahovat minimálně předpokládaný Den zakrytí, číslo jednací Vyjádření a kontaktní údaje Stavebníka. Stavebník není oprávněn provést zakrytí do doby, než získá písemný souhlas POS se zakrytím.

7. ROZHODNÉ PRÁVO

Vyjádření a VPOSEK se řídí českým právem, zejména Občanským zákoníkem, Zákonem o elektronických komunikacích a Stavebním zákonem. Veškeré spory z Vyjádření či VPOSEK vyplývající budou s konečnou platností řešeny u příslušného soudu České republiky.

8. PÍSEMNÝ STYK

Písemným stykem či pojmem „písemně“ se pro účely Vyjádření a VPOSEK rozumí předání zpráv jedním z těchto způsobů:

- v listinné podobě;
- e-mailovou zprávou s uznávaným elektronickým podpisem dle zák. č. 297/2016 Sb., o službách vytvářejících důvěru pro elektronické transakce, v účinném znění; a/nebo e-mailovou zprávou zaslanou na adresu POS.

9. ZÁVĚREČNÁ USTANOVENÍ

- (i) Stavebník, Žadatel nebo jím pověřená třetí osoba je počínaje Dnem převzetí Vyjádření povinen užít informace a data uvedená ve Vyjádření pouze a výhradně k účelu, pro který mu byla tato poskytnuta. Stavebník, Žadatel nebo jím pověřená třetí osoba není oprávněn informace a data rozmnožovat, rozšiřovat, pronajímat, půjčovat či jinak umožnit jejich užívání třetí osobou bez předchozího písemného souhlasu společnosti CETIN.
- (ii) Pro případ porušení kterékoliv z povinností Stavebníka, Žadatele nebo jím pověřené třetí osoby, založené Vyjádřením /nebo těmito VPOSEK je Stavebník, Žadatel či jím pověřená třetí osoba odpovědný za veškeré náklady a škody, které společnosti CETIN vzniknou porušením povinností Stavebníka, Žadatele nebo jím pověřené třetí osoby.

Číslo jednací: 780586/19

Číslo žádosti: 0119 599 623

Informace o možném napojení na SEK ve vlastnictví společnosti Česká telekomunikační infrastruktura a.s.

Česká telekomunikační infrastruktura a.s. („CETIN“) poskytuje dle ustanovení § 161 odst. 1 Stavebního zákona tyto informace o podmínkách napojení Stavby a/nebo budovy označené v Žádosti na již existující SEK:

- (i) specifické podmínky napojení Stavby a/nebo budovy označené v Žádosti na již existující SEK Vám za společnost CETIN poskytne Recman Pavel, Jablonského 2091 Ostrava, e-mail: pavel.recman@cetin.cz („**Kontaktní osoba CETIN**“). Kontaktní osoba CETIN pro Vás bude koordinátorem případného napojení Stavby a/nebo budovy označené v Žádosti na již existující SEK, zejména poskytne informace o technickém řešení napojení a stanoví přípojný bod na již existující SEK;
- (ii) předpokladem pro napojení Stavby a/nebo budovy označené v Žádosti na již existující SEK je získání veškerých povolení a souhlasů vyžadovaných platnými právními předpisy pro vybudování té části SEK, která je nezbytná pro napojení Stavby a/nebo budovy označené v Žádosti na již existující SEK, je-li takových povolení a souhlasů dle platných právních předpisů pro vybudování SEK třeba, a rovněž splnění veškerých technických podmínek pro napojení na již existující SEK;

Další pro Vás užitečné informace k napojení na SEK ve vlastnictví společnosti Česká telekomunikační infrastruktura a.s.:

- pokud Vaše Stavba bude umísťována na základě správního rozhodnutí, doporučujeme žádost o vydání takového správního rozhodnutí podat tak, aby žádost obsahovala rovněž stavbu přípojky k SEK;
- doporučujeme stavbu přípojky k SEK v žádosti o vydání správního rozhodnutí označit jako stavební objekt - „SO trasa SEK společnosti Česká telekomunikační infrastruktura a.s.“;
- trasu přípojky k SEK a místo napojení přípojky k SEK na již existující SEK společnosti Česká telekomunikační infrastruktura a.s. konzultujte prosím s Kontaktní osobou CETIN;
- v případě, že jste dali na naše doporučení, a Vaše žádost o vydání správního rozhodnutí k umístění Stavby obsahovala rovněž stavbu přípojky k SEK, informujte Kontaktní osobu CETIN o nabytí právní moci správního rozhodnutí vydaného na Stavbu a stavbu přípojky k SEK, společnost Česká telekomunikační infrastruktura a.s. se s Vámi dohodne na postoupení práv a povinností vyplývajících ze správního rozhodnutí na stavbu přípojky k SEK a zajistí výstavbu přípojky k SEK;
- stavíte-li budovu a/nebo je-li budova podstatně rekonstruována, mějte na paměti, že taková budova musí být vybavena fyzickou infrastrukturou uvnitř budovy, která umožní zavedení sítě elektronických komunikací až do koncového bodu sítě v prostoru budovy, který užívá koncový uživatel, budova musí být vybavena přístupovým bodem budovy - upozorňujeme, že se jedná o požadavky stanovené právním předpisem, zákonem č. 194/2017 Sb., o opatřeních ke snížení nákladů na zavádění vysokorychlostních sítí elektronických komunikací, v účinném znění;
- doporučujeme provést přípravu budovy na následné vybudování vnitřních komunikačních rozvodů (např. trubkováním ve zdivu) nebo vybudovat vlastní komunikační rozvody umožňující napojení k SEK;
- stavíte-li budovu, mějte na paměti, že tato musí umožňovat vstup silnoproudých a komunikačních kabelů do budovy, umístění rozvodných skříní a provedení vnitřních silnoproudých a komunikačních rozvodů až ke koncovým bodům sítě. Vnitřní komunikační rozvody musí splňovat požadavky na zabezpečení proti zneužití;
- společnost Česká telekomunikační infrastruktura a.s. Vám nabízí zhotovení typového projektu pro realizaci vnitřních rozvodů, koncového bodu sítě a řešení vstupu vedení SEK ke koncovému bodu sítě. Máte-li o zhotovení takového typového projektu zájem, prosím obraťte se na Kontaktní osobu CETIN, dohodne s Vámi vše potřebné.

Požadujete-li jakékoliv další informace o možném napojení Stavby a/nebo budovy označené v Žádosti na již existující SEK, prosíme kontaktujte Kontaktní osobu CETIN.

A zde www.zrychlujemecesko.cz můžete zjistit, jak je lokalita, kterou jste označil v Žádosti pokryta SEK ve vlastnictví CETIN, jakou rychlost připojení SEK umožňuje, a jak takové připojení můžete získat.

Číslo jednací: 780586/19

Číslo žádosti: 0119 599 623

Informace k vytyčení SEK

V případě požadavku na vytyčení SEK ve vlastnictví společnosti CETIN se, prosím, obraťte na společnosti uvedené níže:

Česká telekomunikační infrastruktura a.s. - středisko Morava střed

se sídlem: Olšanská 2681/6, Praha 3, PSČ 13000

IČ: 04084063

DIČ: CZ04084063

kontakt: tel: 238461640 obslužná doba po-pa 7 - 15 hod

Vegacom, a.s. - výhradní dodavatel společnosti Česká telekomunikační infrastruktura a.s.

se sídlem: Velkomoravská 87, 695 01 Hodonín

IČ: 25788680

DIČ: CZ25788680

kontakt: Jaroslav Kovalčík, mobil: 725936197, e-mail: kovalcik@vegacom.cz

Luboš Bodzik, mobil: 603855439, e-mail: bodzik@vegacom.cz

ALPROTEL GROUP, s.r.o.

se sídlem: Dobrá 543 Frýdek-Místek PSČ 739 51

IČ: 25863037

DIČ: CZ25863037

kontakt: Libor Kašperlík, mobil: 602783894, e-mail: kasperlik@alprotel.cz

ELTEKO, spol. s r.o.

se sídlem: bří Jaroňků 4063, 760 01 Zlín

IČ: 46342401

DIČ:

kontakt: Pavel Hrabovský, mobil: 603 226 502, e-mail: vytcovani@seznam.cz

GIS-STAVINVEX, a.s.

se sídlem: Pražská 1156, Pelhřimov

IČ: 25163558

DIČ: CZ25163558

kontakt: Petr Novák, mobil: 737 286 334, tel/fax: 596 541 102, e-mail: ostrava@gis-stavinex.cz

KATES, spol. s r.o.

se sídlem: Důlní 889, 735 35 Horní Suchá

IČ: 47680954

DIČ:

kontakt: Stanislav Knebl, tel.: 596426011, mobil: 736626762, e-mail: knebl.kates@seznam.cz

Michlovský-stavební s.r.o.

se sídlem: Salaš 99, 763 51 Zlín

IČ: 27714080

DIČ: CZ 27714080

kontakt: Jan Stupka, tel.: 577125055, mobil: 605200751, e-mail: stupka@michlovsky.cz

Milan Kočvara

se sídlem: Osvoboditelů 1200, 742 21 Kopřivnice

IČ: 63341620

DIČ:

kontakt: Milan Kočvara, mobil: 602439837, e-mail: vytyceni@seznam.cz

NOVOMONT s.r.o.

se sídlem: 8.května 31, 787 01 Šumperk

IČ: 25394525

DIČ: CZ25394525

kontakt: Oldřich Slaviček, mobil: 777333596, e-mail: o.slavicek@atlas.cz

Číslo jednací: 780586/19

Číslo žádosti: 0119 599 623

OPTOMONT, a.s.

se sídlem: Na Najmanské 915, 710 00 Ostrava

IČ: 25355759

DIČ: CZ25355759

kontakt: Bogdan Kaleta, tel.: 558340911, mobil: 721521807, e-mail: bogdan.kaleta@optomont.cz

Rostislav Synek

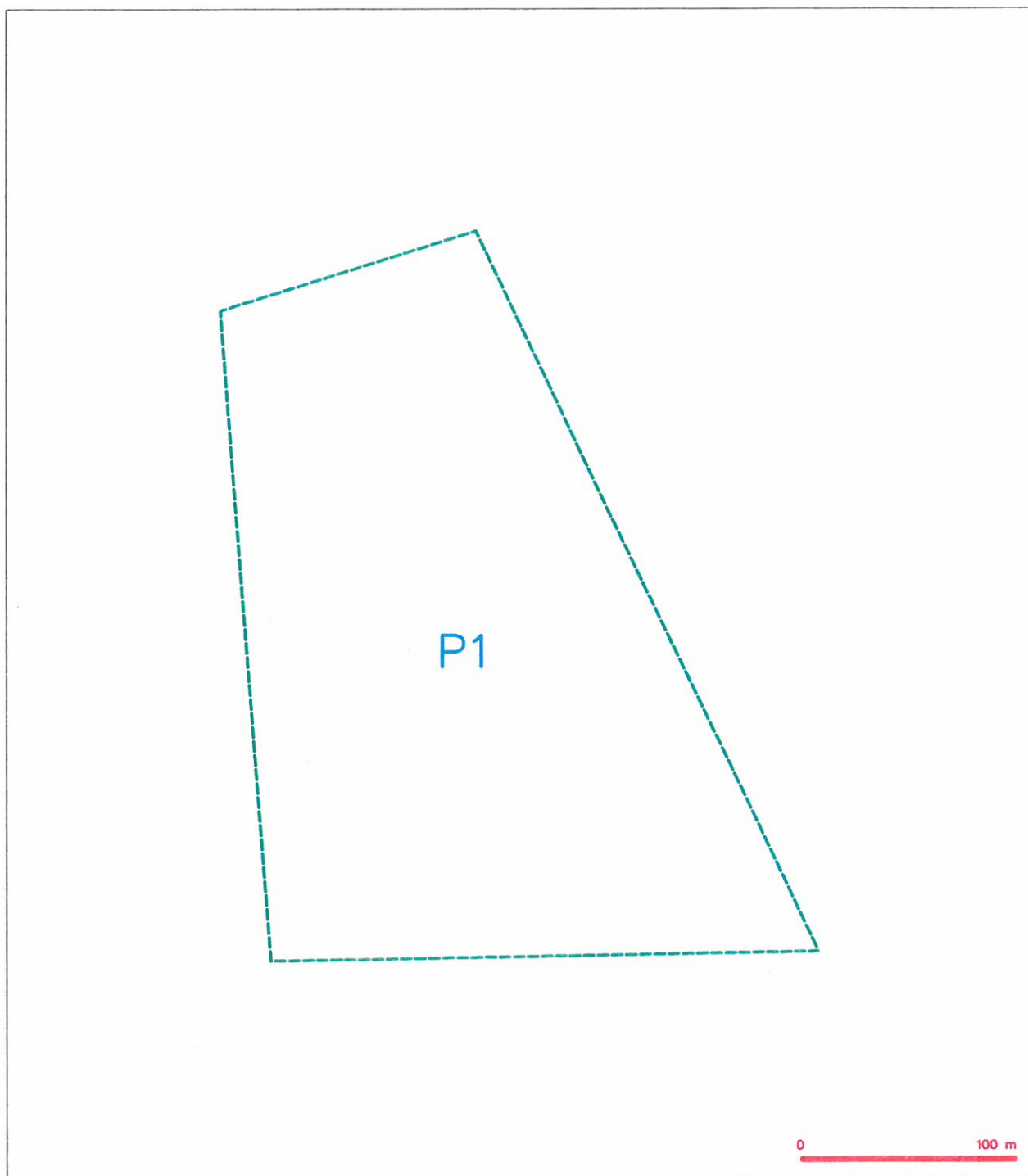
se sídlem: Komenského 538, 798 52 Konice

IČ: 48465518

DIČ:

kontakt: Rostislav Synek, mobil: 776578678, e-mail: rostislav.synek@seznam.cz

SITUAČNÍ VÝKRES - ZÁJMOVÉ ÚZEMÍ

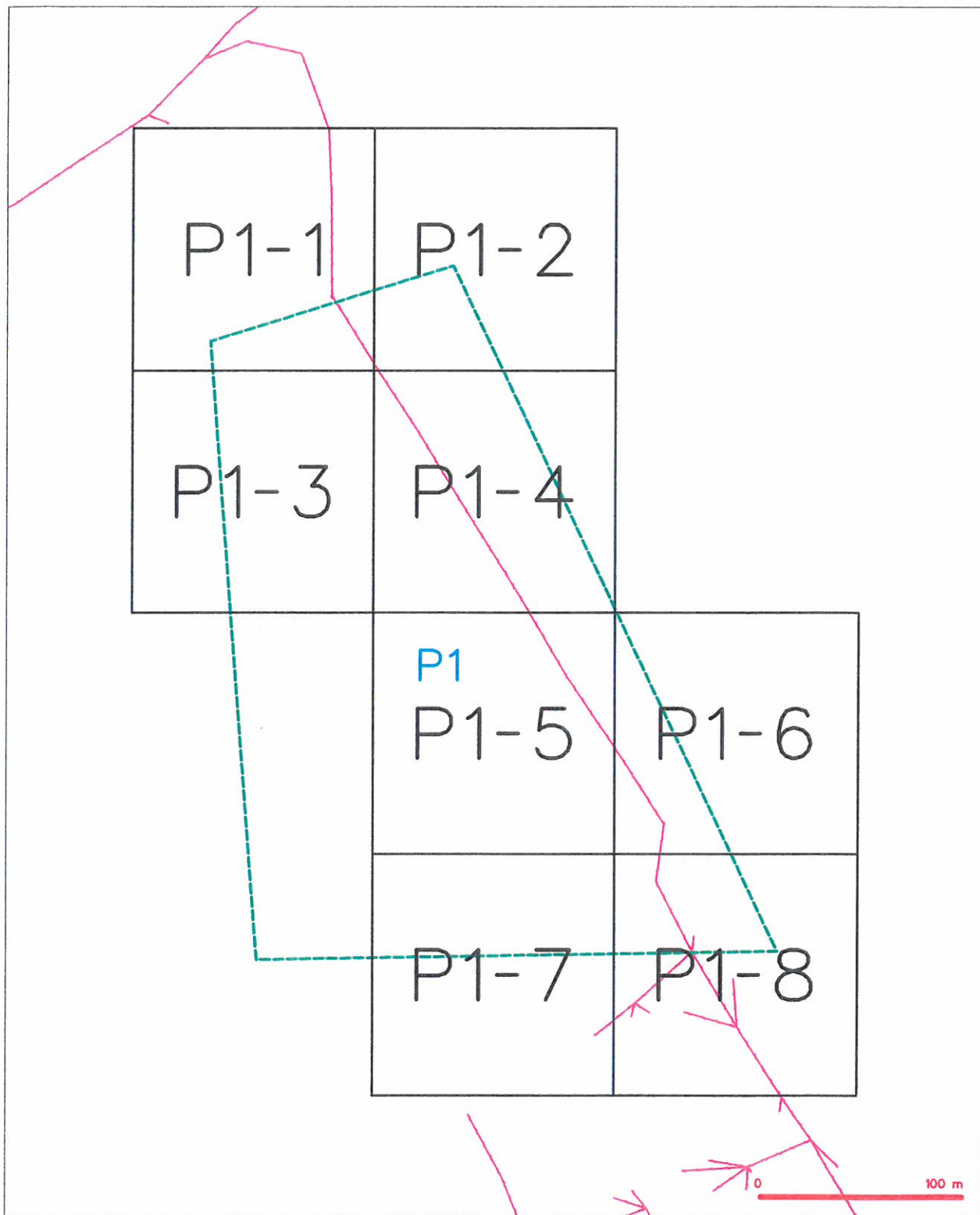


LEGENDA












----- hranice zájmového území z vyjádření


Česká telekomunikační infrastruktura a.s.
Olžanská 2681/6
130 00 Praha 3
DIČ: CZ04084063
96

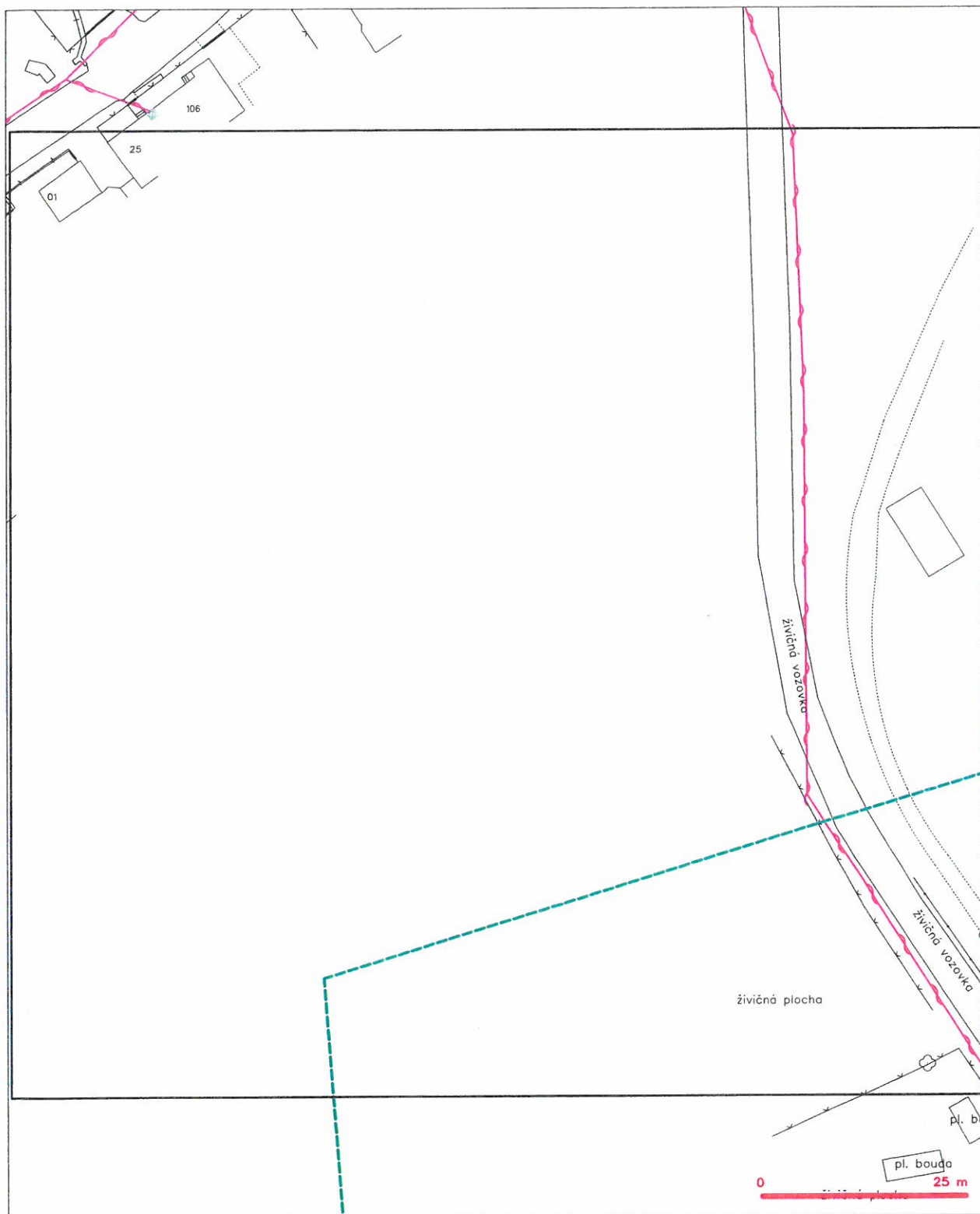
SITUAČNÍ VÝKRES - POLYGON 1



LEGENDA

- | | | | |
|---|--|---|--|
| | hranice záporného území a vyčíslení |  | načrtnutý průběh optického kabelu, HDPE trubky |
| | NH přípojná, území a NH přípojnou ČSTN | | načrtnutá optická a metalická kabel |
|  | zamýšlený průběh metalického kabelu |  | rodové aš, ochranná pásmo rodové aš |
|  | zamýšlený průběh optického kabelu, HDPE trubky |  | načrtnutí aš |
|  | nab. soustav optická a metalická kabel |  | agregovanost aš |
|  | načrtnutý průběh metalického kabelu |  | podzemí aš aš |
|  | načrtnutí aš aš |  | aš a NH |

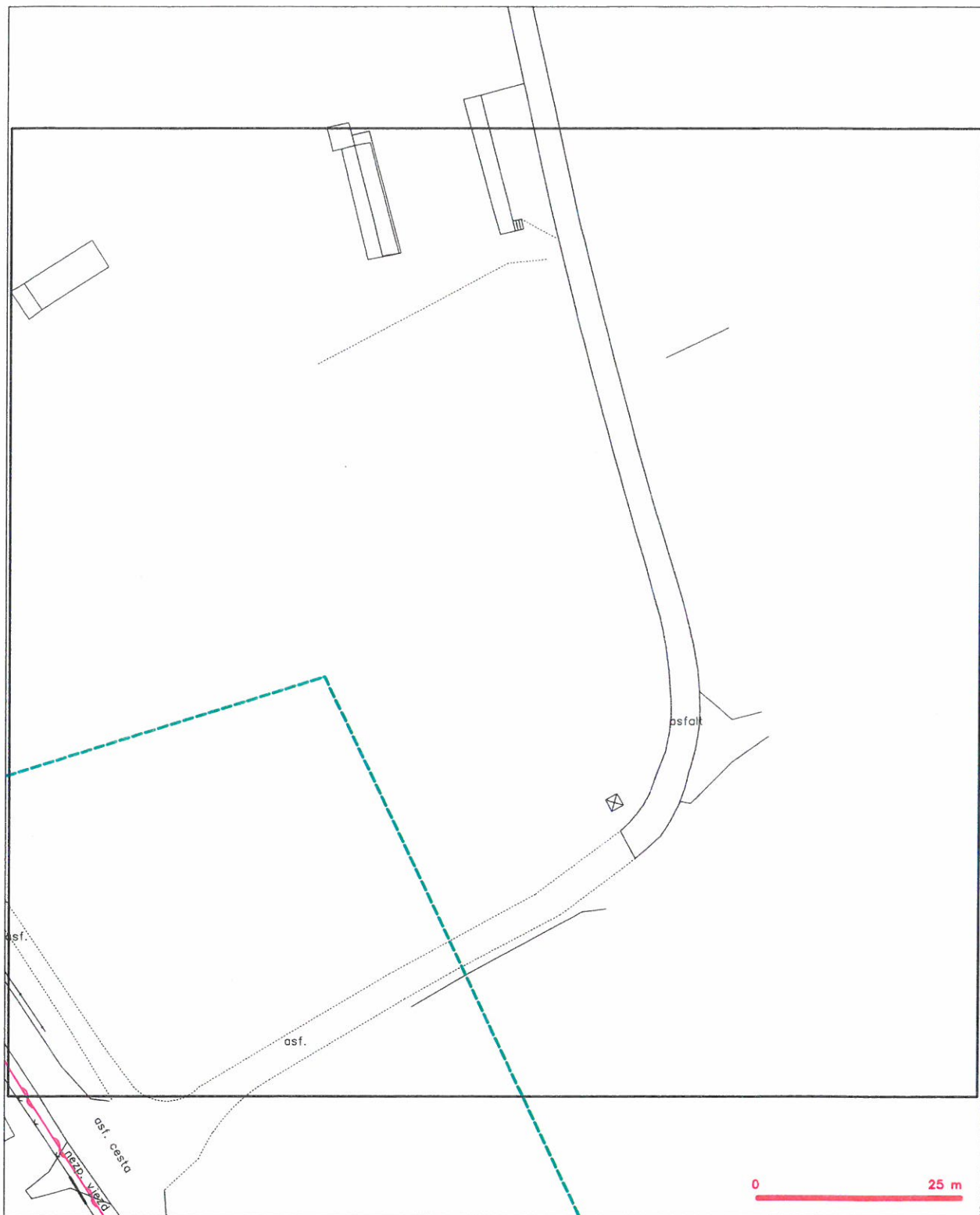
SITUAČNÍ VÝKRES - POLYGON 1, list kladu P1-1



LEGENDA

- | | |
|--|--|
| — hranice zřizovacího území k vyjádření | — nezaměřený průběh optického kabelu, NODP tržby |
| — NV přípojka, území z NV přípojkou CETIN | — nebo součástí optického a metalického kabelu |
| — zaměřený průběh metalického kabelu | — rozložení sítě, ochranné pásmo rozložení sítě |
| — zaměřený průběh optického kabelu, NODP tržby | — rozložení sítě |
| — nebo součástí optického a metalického kabelu | — napájecí vedení sítě |
| — nezaměřený průběh metalického kabelu | — podzemní sítě cizí |
| — rozložení sítě cizí | — sítě z NV |
| | — kabelový, kabelový |

SITUAČNÍ VÝKRES - POLYGON 1, list kladu P1-2







LEGENDA

- | | | | |
|--|--|--|---|
| | hranice odpojeného úseku či vyřazení | | nezaměřený průběh optického kabelu, NGVPE trasy |
| | NV přípojná, úseku s NV přípojem CCZ | | rozvodní ahl, nezaměřeno rozvodní ahl |
| | zaměřený průběh metalizačního kabelu | | nezaměřený ahl |
| | zaměřený průběh optického kabelu, NGVPE trasy
nebo součást optického a metalizačního kabelu | | nezaměřeno ahl |
| | nezaměřený průběh metalizačního kabelu | | podzemní ahl cív |
| | nezaměřený ahl cív | | ahl s NV |

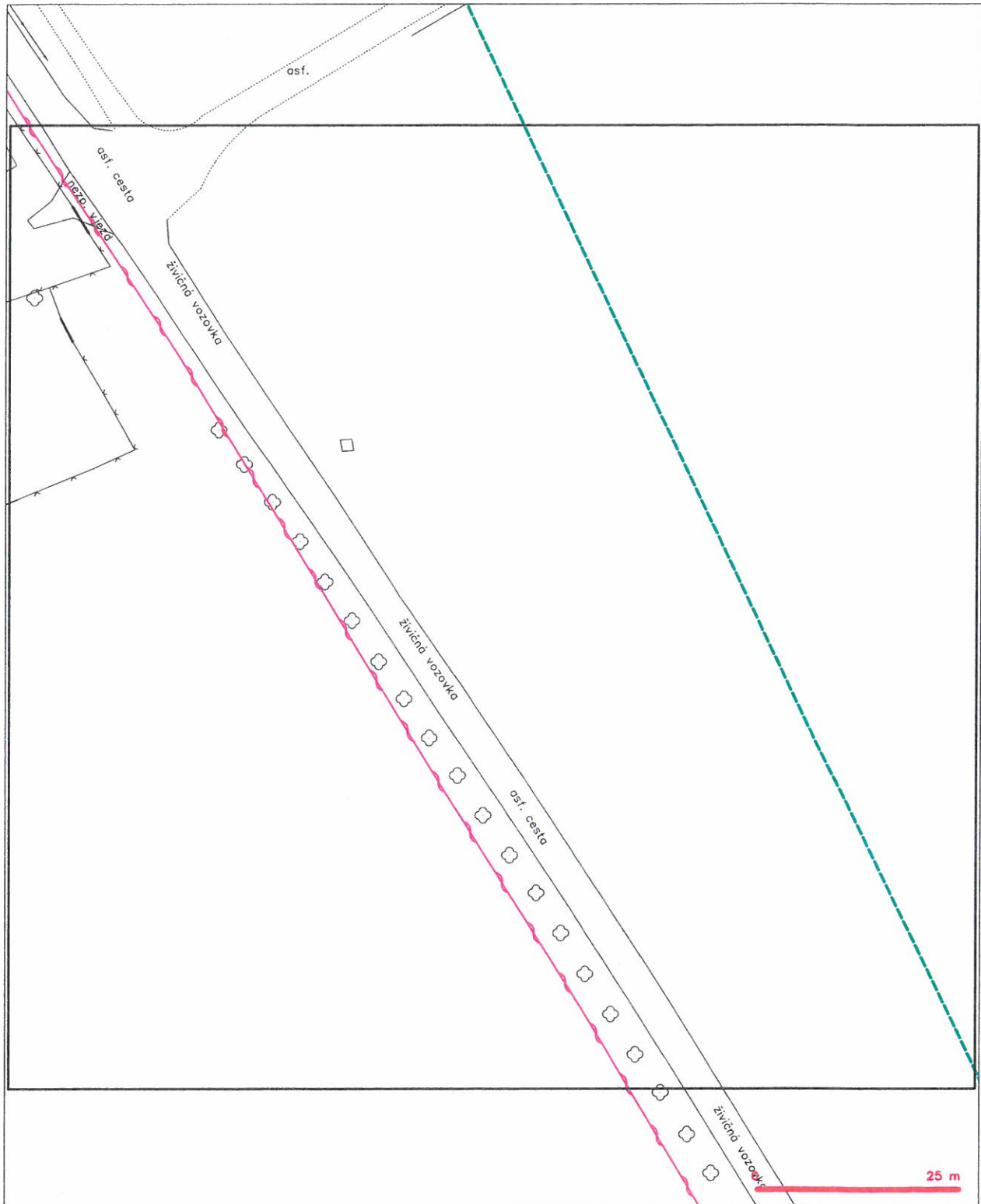
SITUAČNÍ VÝKRES - POLYGON 1, list kladu P1-3



- | | |
|---|--|
|  | travnice rážimového území a vyjádření |
|  | NH přípojná, území s NH přípojkou GETN |
|  | zaměřeni průběh metalického kabelu |
| | zaměřeni průběh optického kabelu, HEPE trubky
nebo zvlnění optického a metalického kabelu |
| | nezaměřeni průběh metalického kabelu |
|  | podzemní síle cín |

-  nezaměření průřezu optického kabelu, HDPE trubky
 nebo soudů optického a metalického kabelu
 radové síť, ochranné pásmo radové sítě
 nadzemní síť
 neporovnané síť
 podzemní síť cín
 síť s NN

SITUAČNÍ VÝKRES - POLYGON 1, list kladu P1-4



LEGENDA

	hranice odjelovne struje i izvođenja		namravljani priručni aplikativni radovi, NEPE priručni radovi namravljani aplikativni i metalistički radovi
	NM pričinjen struji i NM pričinjen OCTN		radovi ali, ostrovanj pismo radovi ali
	zamjenjivi priručni metalistički radovi		namravljani priručni aplikativni radovi, NEPE priručni radovi namravljani aplikativni i metalistički radovi
	namravljani priručni aplikativni radovi, NEPE priručni radovi namravljani aplikativni i metalistički radovi		namravljani priručni metalistički radovi
	namravljani ali čisti		namravljani ali čisti

Technical drawing of a road layout. The drawing shows a road with a red center line, a dashed yellow line, and a solid yellow line. The road is labeled "živičná vozovka" and "asf. cesta živičná vozovka". A scale bar at the bottom right indicates 0 to 25 meters.

	hranice združovaného úseku / vzťahy
	NN prípojná, úseky s NN prípojnou ČETN
	zamerytný prúdmi metalického kabelu
	zamerytný prúdmi optického kabelu, NEPE trúbky nebo izolován optického a metalického kabelu
	nezamerytný prúdmi metalického kabelu
	notovými síťmi


 nezamíknutý pářič optického kabelu, NEPTE trubky
 nebo součin optického a metalického kabelu

 radiové síť, ochranné pásmo radiové sítě

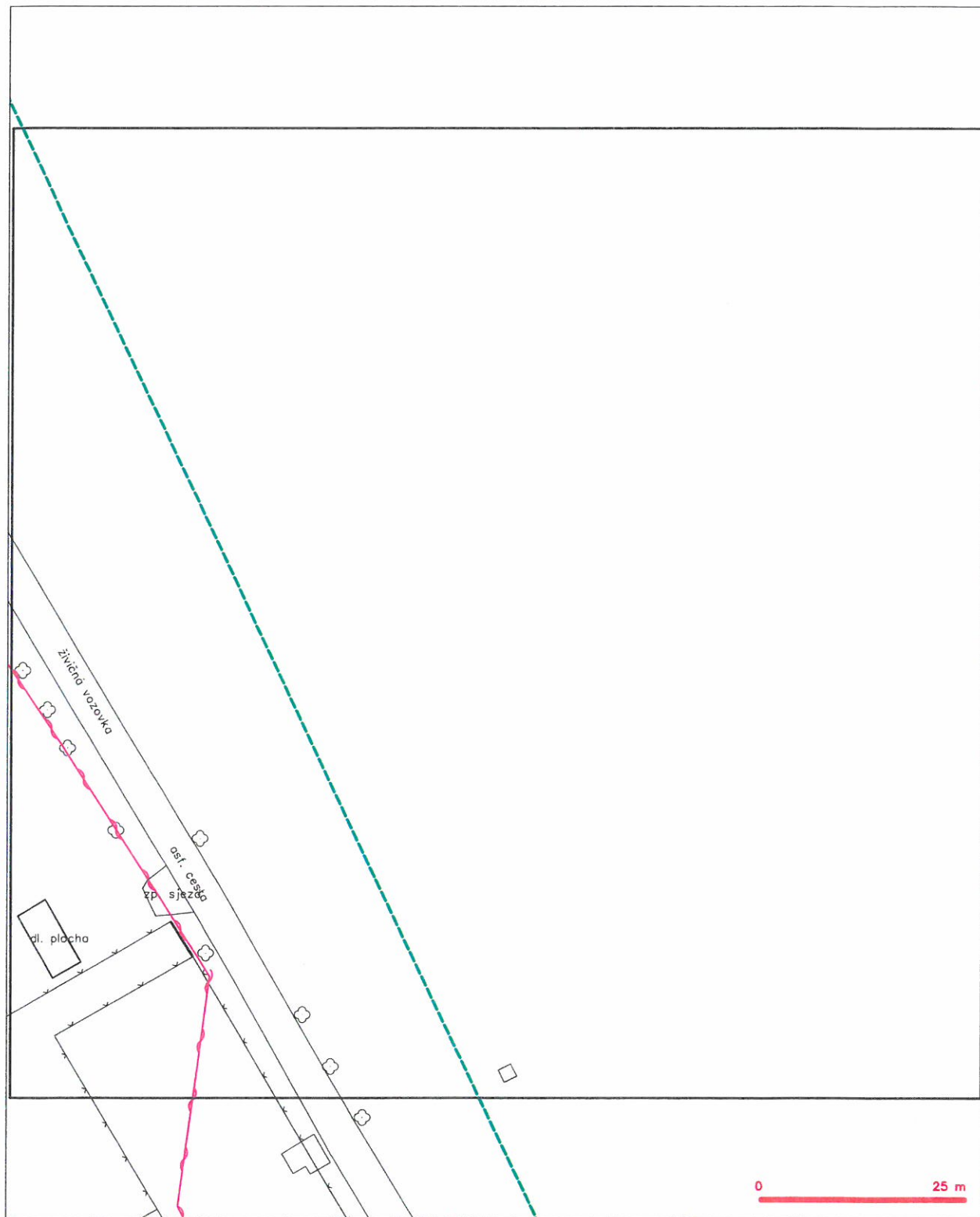
 nosičem síť 
 kolektor, kabelová

 napávací síť síť

 postřem síť síť

 síť a síť

SITUAČNÍ VÝKRES - POLYGON 1, list kladu P1-6



LEGENDA

- | | | | |
|---|---|---|---|
|  | hranice zdířeného úseku a vyčlenění |  | nezaměřený průřez aplického kabelu, NPEV Průřez |
|  | NH přípojná, úseky s NH přípojnou CTN |  | nezaměřený aplický aplický a metrický kabel |
| | zaměřený průřez metrického kabelu |  | radové až, nezaměřený pásmo radové až |
|  | zaměřený průřez aplického kabelu, NPEV Průřez |  | nezaměřený až |
| | nahradí aplický aplický a metrický kabel |  | nezaměřený až |
| | nezaměřený průřez metrického kabelu |  | podzemní až až |
|  | nezaměřený až až |  | ahž s NH |

SITUAČNÍ VÝKRES - POLYGON 1, list kladu P1-7



LEGENDA

- | | | | |
|-----------|---|-----------|---|
| — — — — — | hranice ulymardho území a vyjádření | — — — — — | nezaměřený průběh optického kabelu, NDPE trubky |
| — — — — — | NV přípojka, území z NV přípojkou CETIN | — — — — — | nábo souduh optického a metalického kabelu |
| — — — — — | zaměřený průběh metalického kabelu | — — — — — | radové síť, notrování pásmo radové síť |
| — — — — — | zaměřený průběh optického kabelu, NDPE trubky | — — — — — | notrování síť |
| — — — — — | nábo souduh optického a metalického kabelu | — — — — — | naprovozoování síť |
| — — — — — | nezaměřený průběh metalického kabelu | — — — — — | podrovnání síť síť |
| — — — — — | notrování síť síť | — — — — — | síť z NV |

SITUAČNÍ VÝKRES - POLYGON 1, list kladu P1-8



LEGENDA

- [illegible]



Libuše Dvořáková
Masarykova 533
769 01 Holešov

VÁŠ DOPIS ZNAČKY / ZE DNE

NAŠE ZNAČKA

1107558674

VYŘIZUJE / LINKA

Mykytin / 800 850 860

MÍSTO ODESLÁNÍ / DNE

Ostrava / 4.2.2020

Vážená paní Dvořáková

Žádám o souhlas se stavbou :

Stavba: Technická infrastruktura pro plochu bydlení v k.ú. Juřinka

rádi bychom Vás informovali, že Vám udělujeme souhlas se stavbou.

„: Stavba: Technická infrastruktura pro plochu bydlení v k.ú.“

protože se stavba bude nacházet v ochranném pásmu nadzemního vedení, abyste dodržel(i) podmínky, které připojujeme v příloze.

- Prosím o přečtení podmínek a jejich dodržení
- Ochranné pásmo VVN je 15m a VN 10m od krajního vodiče
- Musí být zajištěn neomezený přístup pro pracovníky ČEZ k našim zařízením pro provozování a údržbu
- Výkopové práce se budou provádět 5m od stožárů nebo betonových sloupů, aby nenarušily statiku
- Dále upozorňujeme, že souhlas se stavbou byl vydán pouze pro realizaci stavby a neslouží jako souhlasné stanovisko s potřebným el. Příkonem pro Vaši stavbu
- Napojení k el. energii nebo změnu rezervovaného příkonu je nutné řešit podáním žádosti o připojení




DISTRIBUCE

Vysoce chráněné

Tento souhlas vydáváme ke stavebnímu a územnímu řízení, a pokud splníte podmínky připojené v příloze, je jeho platnost jeden rok.

Děkujeme za spolupráci.

S pozdravem

 **DISTRIBUCE**
ČEZ Distribuce, a. s.
Děčín - Děčín IV-Podmokly
Teplická 874/8, PSČ 405 02
IČO: 247 29 036 254

Ing. Libor Socha
ČEZ Distribuce, a. s.

Příloha
Podmínky pro činnost v ochranném pásmu

PODMÍNKY PRO PROVÁDĚNÍ ČINNOSTÍ V OCHRANNÝCH PÁSMECH PODZEMNÍCH VEDENÍ

Ochranné pásmo podzemních vedení elektrizační soustavy do 110 kV včetně a vedení řídicí, měřicí a zabezpečovací techniky je stanoveno v § 46, odst. (5), Zák. č. 458/2000 Sb., tj. zákona o podmínkách podnikání a o výkonu státní správy v energetických odvětvích a o změně některých zákonů (energetický zákon), ve znění pozdějších předpisů (dále jen "energetický zákon"), a činí 1 metr po obou stranách krajního kabelu kabelové trasy, nad 110 kV činí 3 metry po obou stranách krajního kabelu.

V ochranném pásmu podzemního vedení je podle § 46 odst. (8) a (10) energetického zákona zakázáno:

- a) zřizovat bez souhlasu vlastníka těchto zařízení stavby či umisťovat konstrukce a jiná podobná zařízení, jakož i uskladňovat hořlavé a výbušné látky,
- b) provádět bez souhlasu vlastníka zemní práce,
- c) provádět činnosti, které by mohly ohrozit spolehlivost a bezpečnost provozu těchto zařízení nebo ohrozit život, zdraví či majetek osob,
- d) provádět činnosti, které by znemožňovaly nebo podstatně znesnadňovaly přístup k těmto zařízením,

e) vysazovat trvalé porosty a přejíždět vedení těžkými mechanizmy.

Pokud stavba nebo stavební činnost zasahuje do ochranného pásma podzemního vedení, je třeba požádat o písemný souhlas vlastníka nebo provozovatele tohoto zařízení na základě § 46, odst. (8) a (11) energetického zákona.

V ochranných pásmech podzemních vedení je třeba dále dodržovat následující podmínky:

1. Dodavatel prací musí před zahájením prací zajistit vytýčení podzemního zařízení a prokazatelně seznámit pracovníky, jichž se to týká, s jejich polohou a upozornit na odchylky od výkresové dokumentace.
2. Výkopové práce do vzdálenosti 1 metr od osy (krajního) kabelu musí být prováděny ručně. V případě provedení sond (ručně) může být tato vzdálenost snížena na 0,5 metru.
3. Zemní práce musí být prováděny v souladu s ČSN 73 6133 Návrh a provádění zemního tělesa pozemních komunikací a při zemních pracích musí být dodrženo Nařízení vlády č. 591/2006 Sb., bližších minimálních požadavků na bezpečnost a ochranu zdraví při práci na staveništích.
4. Místa křížení a souběhy ostatních zařízení se zařízeními energetiky musí být vyprojektovány a provedeny zejména dle ČSN 73 6005, ČSN EN 50 341-1,2, ČSN EN 50341-3-19, ČSN EN 50423-1, ČSN 33 2000-5-52 a PNE 33 3302.
5. Dodavatel prací musí oznámit příslušnému provozovateli distribuční soustavy zahájení prací minimálně 3 pracovní dny předem.
6. Při potřebě přejíždění trasy podzemních vedení vozidly nebo mechanizmy je třeba po dohodě s provozovatelem provést dodatečnou ochranu proti mechanickému poškození.
7. Je zakázáno manipulovat s obnaženými kabely pod napětím. Odkryté kabely musí být za vypnutého stavu řádně vyvěšeny, chráněny proti poškození a označeny výstražnou tabulkou dle ČSN ISO 3864.
8. Před záhozem kabelové trasy musí být provozovatel kabelu vyzván ke kontrole uložení. Pokud toto organizace provádějící zemní práce neprovede, vyhrazuje si provozovatel distribuční soustavy právo nechat inkriminované místo znovu odkrýt.
9. Při záhozu musí být zemina pod kabely řádně udusána, kabely zapískovány a provedeno krytí proti mechanickému poškození.
10. Bez předchozího souhlasu je zakázáno snižovat nebo zvyšovat vrstvu zeminy nad kabelem.
11. Každé poškození zařízení provozovatele distribuční soustavy musí být okamžitě nahlášeno na Kontaktní bezplatnou linku ČEZ Distribuce 800 850 860, která je Vám k dispozici 24 hodin denně, 7 dní v týdnu.
12. Ukončení stavby musí být neprodleně ohlášeno příslušnému provoznímu útvaru.
13. Po dokončení stavby provozovatel distribuční soustavy nesouhlasí s vyhlášením ochranného pásma nových rozvodů, které jsou budovány, protože se již jedná o práce v ochranném pásmu zařízení provozovatele distribuční soustavy. Případné opravy nebo rekonstrukce na svém zařízení nebude provozovatel distribuční soustavy provádět na výjimku z ochranného pásma nebo na základě souhlasu s činností v tomto pásmu.

Případné nedodržení uvedených podmínek bude řešeno příslušným stavebním úřadem nebo nahlášeno Energetickému regulačnímu úřadu jako správní delikt ve smyslu příslušného ustanovení energetického zákona spočívající v porušení zákazu provádět činnosti v ochranných pásmech dle § 46 uvedeného zákona.



PODMÍNKY PRO PROVÁDĚNÍ ČINNOSTÍ V OCHRANNÝCH PÁSMECH NADZEMNÍCH VEDENÍ

Ochranné pásmo nadzemního vedení podle § 46, odst. (3), Zák. č. 458/2000 Sb., tj. zákona o podmínkách podnikání a o výkonu státní správy v energetických odvětvích a o změně některých zákonů (energetický zákon), ve znění pozdějších předpisů (dále jen "energetický zákon") je souvislý prostor vymezený svislými rovinami vedenými po obou stranách vedení ve vodorovné vzdálenosti měřené kolmo na vedení, které činí od krajního vodiče vedení na obě jeho strany:

a) u napětí nad 1 kV a do 35 kV včetně

- pro vodiče bez izolace 7 metrů (resp. 10 metrů u zařízení postaveného do 31. 12. 1994, vyjma lesních průseků, kde rozsah ochranného pásma i do uvedeného data činí 7 metrů),
- pro vodiče s izolací základní 2 metry,
- pro závěsná kabelová vedení 1 metr;

b) u napětí nad 35 kV do 110 kV včetně

- pro vodiče bez izolace 12 metrů (resp. 15 metrů u zařízení postaveného do 31. 12. 1994).
- pro vodiče s izolací základní 5 metrů

Poznámka: Nadzemní vedení nízkého napětí (do 1 kV) není chráněno ochranným pásmem.

Při činnostech prováděných v jeho blízkosti (práce v blízkosti) je nutné dodržet vzdálenosti dané ČSN EN 50110-1 ed. 2.

V ochranném pásmu nadzemního vedení je podle § 46 odst. (8) a (9) energetického zákona zakázáno:

1. zřizovat bez souhlasu vlastníka těchto zařízení stavby či umisťovat konstrukce a jiná podobná zařízení, jakož i uskladňovat hořlavé a výbušné látky,
2. provádět bez souhlasu vlastníka zemní práce,
3. provádět činnosti, které by mohly ohrozit spolehlivost a bezpečnost provozu těchto zařízení nebo ohrozit život, zdraví či majetek osob,
4. provádět činnosti, které by znemožňovaly nebo podstatně znesnadňovaly přístup k těmto zařízením,
5. vysazovat chmelnice a nechávat růst porosty nad výšku 3 metry.

Pokud stavba nebo stavební činnost zasahuje do ochranného pásma nadzemního vedení, je třeba požádat o písemný souhlas vlastníka nebo provozovatele tohoto zařízení na základě § 46, odst. (8) a (11) energetického zákona.

V ochranných pásmech nadzemních vedení je třeba dále dodržovat následující podmínky:

1. Při pohybu nebo pracích v blízkosti elektrického vedení vysokého napětí se nesmí osoby, předměty, prostředky nemající povahu jeřábu přiblížit k živým částem - vodičům blíže než 2 metry (dle ČSN EN 50110-1).
2. Jeřáby a jim podobná zařízení musí být umístěny tak, aby v kterékoli poloze byly všechny jejich části mimo ochranné pásmo vedení, a musí být zamezeno vymrštění lana.
3. Je zakázáno stavět budovy nebo jiné objekty v ochranných pásmech nadzemních vedení vysokého napětí.
4. Je zakázáno, provádět veškeré pozemní práce, při kterých by byla narušena stabilita podpěrných bodů - sloupů nebo stožárů.
5. Je zakázáno upevňovat antény, reklamy, ukazatele apod. pod, přes nebo přímo na stožáry elektrického vedení.
6. Dodavatel prací musí prokazatelně seznámit své pracovníky, jichž se to týká s ČSN EN 50110-1.
7. Pokud není možné dodržet body č. 1 až 4, je možné požádat příslušný provozní útvar provozovatele distribuční soustavy o další řešení (zajištění odborného dohledu pracovníka s elektrotechnickou kvalifikací dle Vyhlášky č. 50/1978 Sb., vypnutí a zajištění zařízení, zaizolování živých částí apod.), pokud nejsou tyto podmínky již součástí jiného vyjádření ke konkrétní stavbě.
8. V případě požadavku na vypnutí zařízení po nezbytnou dobu provádění prací je nutné požádat minimálně 2 měsíce před požadovaným termínem. V případě vedení nízkého napětí je možné též požádat o zaizolování části vedení.

Případné nedodržení uvedených podmínek bude řešeno příslušným stavebním úřadem nebo nahlášeno Energetickému regulačnímu úřadu jako správní delikt ve smyslu příslušného ustanovení energetického zákona, spočívající v porušení zákazu provádět činnosti v ochranných pásmech dle § 46 uvedeného zákona.



PODMÍNKY PRO PROVÁDĚNÍ ČINNOSTÍ V OCHRANNÝCH PÁSMECH ELEKTRICKÝCH STANIC

Ochranné pásmo elektrické stanice je stanoveno v § 46, odst. (6), Zák. č. 458/2000 Sb., tj. zákona o podmínkách podnikání a o výkonu státní správy v energetických odvětvích a o změně některých zákonů (energetický zákon), ve znění pozdějších předpisů (dále jen "energetický zákon") a je vymezeno svislými rovinami vedenými ve vodorovné vzdálenosti:

- a) u venkovních el. stanic a dále stanic s napětím větším než 52 kV v budovách 20 metrů od oplocení nebo od vnějšího lince obvodového zdiva,
- b) u stožárových elektrických stanic a věžových stanic s venkovním přívodem s převodem napětí z úrovně nad 1 kV a menší než 52 kV na úroveň nízkého napětí 7 m od vnější hrany půdorysu stanice ve všech směrech,
- c) u kompaktních a zděných el. stanic s převodem napětí z úrovně nad 1 kV a menší než 52 kV na úroveň nízkého napětí 2 metry od vnějšího pláště stanice ve všech směrech,
- d) u vestavěných el. stanic 1 metr od obestavění.

V ochranném pásmu elektrické stanice je podle § 46 odst. (8) a (10) energetického zákona zakázáno:

1. zřizovat bez souhlasu vlastníka těchto zařízení stavby či umisťovat konstrukce a jiná podobná zařízení, jakož i uskláňovat hořlavé a výbušné látky,
2. provádět bez souhlasu vlastníka zemní práce,
3. provádět činnosti, které by mohly ohrozit spolehlivost a bezpečnost provozu těchto zařízení nebo ohrozit život, zdraví či majetek osob,
4. provádět činnosti, které by znemožňovaly nebo podstatně znesnadňovaly přístup k těmto zařízením.

Pokud stavba nebo stavební činnost zasahuje do ochranného pásma elektrické stanice, je třeba požádat o písemný souhlas vlastníka nebo provozovatele tohoto zařízení na základě § 46, odst. (8) a (11) energetického zákona.

V ochranném pásmu elektrické stanice je dále zakázáno provádět činnosti, které by mohly mít za následek ohrožení bezpečnosti a spolehlivosti provozu stanice nebo zmenšující či podstatně znesnadňující její obsluhu a údržbu a to zejména:

5. provádět výkopové práce ohrožující zaústění podzemních vedení vysokého a nízkého napětí nebo stabilitu stavební části el. stanice (viz podmínky pro činnosti v ochranných pásmech podzemního vedení),
6. skladovat či umisťovat předměty bránící přístupu do elektrické stanice nebo k rozvaděčům vysokého nebo nízkého napětí,
7. umisťovat antény, reklamy, ukazatele apod.,
8. zřizovat oplocení, které by znemožnilo obsluhu el. stanice.

Případné nedodržení uvedených podmínek bude řešeno příslušným stavebním úřadem nebo nahlášeno Energetickému regulačnímu úřadu jako správní delikt ve smyslu příslušného ustanovení energetického zákona spočívající v porušení zákazu provádět činnosti v ochranných pásmech dle § 46 uvedeného zákona.



Jan Hladiš

NAŠE ZNAČKA

0101195160

VYŘÍZENO DNE

14.10.2019

Sdělení o existenci energetického zařízení, sítě pro elektronickou komunikaci nebo zařízení technické infrastruktury v majetku společnosti ČEZ Distribuce, a. s., pro akci:

TECHNICKÁ INFRASTRUKTURA PRO PLOCHU BYDLENÍ V K.Ú. JUŘINKA

Vážený zákazníku,

Na základě Vaší žádosti 0101195160 ze dne 14.10.2019 Vám zasíláme sdělení o existenci energetického zařízení, sítě pro elektronickou komunikaci nebo zařízení technické infrastruktury v majetku společnosti ČEZ Distribuce, a. s., ve Vámi vymezeném zájmovém území.

Dovolujeme si Vás upozornit, že sdělení nenahrazuje vyjádření provozovatele distribuční soustavy k projektové dokumentaci pro územní nebo stavební řízení, k připojení nového odběru, zdroje elektrické energie nebo k navýšení rezervovaného příkonu a výkonu a s výjimkou havárií ani souhlas s činností v ochranném pásmu.

Toto sdělení je platné do 14.04.2020 a je jedním z podkladů pro zpracování projektové dokumentace, pokud je taková dokumentace zpracovávána.

V majetku ČEZ Distribuce, a. s., se na Vámi uvedeném zájmovém území nachází nebo ochranným pásmem zasahuje energetické zařízení typu:

	síť NN	síť VN	síť VVN
Podzemní síť			
Nadzemní síť		střet	střet

Stanice	
---------	--

V majetku ČEZ Distribuce, a. s., se na Vámi uvedeném zájmovém území nachází nebo ochranným pásmem zasahuje síť pro elektronickou komunikaci typu:

	síť pro elektronickou komunikaci
Podzemní síť	
Nadzemní síť	střet

Zařízení technické infrastruktury zahrnuje zejména vodovodní, kanalizační a plynové přípojky pro objekty ČEZ Distribuce a. s., a dále pak další podzemní a nadzemní zařízení sloužící pro provoz distribuční sítě. V majetku ČEZ Distribuce, a. s., se na Vámi uvedeném zájmovém území nachází nebo ochranným pásmem zasahuje zařízení technické infrastruktury:

	zařízení technické infrastruktury
Nadzemní nebo podzemní	



DISTRIBUCE

Energetické zařízení (mimo nadzemních sítí NN), zařízení sítě pro elektronickou komunikaci a zařízení technické infrastruktury je chráněno ochranným pásmem podle § 46 zákona č. 458/2000 Sb., o podmínkách podnikání a o výkonu státní správy v energetických odvětvích a o změně některých zákonů (energetický zákon), ve znění pozdějších předpisů. Přibližný průběh tras energetických zařízení, sítě pro elektronickou komunikaci (v trase kabelového vedení může být uloženo několik kabelů energetických i komunikačních) a tras zařízení technické infrastruktury zasíláme v příloze tohoto dopisu.

V případě existence podzemních energetických zařízení, sítě pro elektronickou komunikaci nebo zařízení technické infrastruktury je povinností stavebníka alespoň 14 dní před započatím zemních prací požádat telefonicky na 800 850 860 nebo e-mailem na info@cezdistribuce.cz o tzv. vytyčení trasy podzemního zařízení, sítě pro elektronickou komunikaci nebo zařízení technické infrastruktury. O vytyčení lze požádat pouze na základě vydaného sdělení o existenci energetického zařízení, sítě pro elektronickou komunikaci nebo zařízení technické infrastruktury, a to (mimo havárii) nejpozději 30 dní před koncem jeho platnosti.

Dojde-li k obnažení podzemního vedení nebo k poškození energetického zařízení, sítě pro elektronickou komunikaci nebo zařízení se sítí pro elektronickou komunikaci související nebo zařízení technické infrastruktury ve vlastnictví ČEZ Distribuce, a. s., nahláste nám prosím tuto skutečnost bezodkladně jako poruchu na bezplatnou linku 800 850 860.

Pokud uvažovaná akce nebo činnost zasáhne do ochranného pásma nadzemních vedení, trafostanic nebo sítě pro elektronickou komunikaci, popř. bude po vytyčení zjištěno, že zasahuje do ochranného pásma podzemních energetických zařízení nebo zařízení pro elektronickou komunikaci, je nutné písemně požádat společnost ČEZ Distribuce, a. s., o souhlas s činností v ochranném pásmu (formulář je k dispozici na www.cezdistribuce.cz v části Formuláře / Činnosti v ochranných pásmech, kontaktní údaje pro podání Vaší žádosti naleznete v zápatí). Jestliže uvažovaná akce vyvolá potřebu dílčí změny trasy vedení nebo přemístění některých prvků energetického zařízení nebo sítě pro elektronickou komunikaci včetně souvisejícího zařízení, je nutné včas společnost ČEZ Distribuce, a. s., požádat o přeložku zařízení podle § 47 energetického zákona.

Zároveň Vás upozorňujeme, že v zájmovém území se může nacházet taktéž energetické zařízení, síť pro elektronickou komunikaci nebo zařízení technické infrastruktury, které není v majetku společnosti ČEZ Distribuce, a. s.

V souvislosti s výše uvedeným si Vás dovoluujeme upozornit, že uvedené sdělení včetně jeho příloh obsahuje skutečnosti tvořící obchodní tajemství společnosti ČEZ Distribuce, a. s. Poskytnuté informace jsou dále také důvěrnými informacemi a obchodně citlivými informacemi společnosti ČEZ Distribuce, a. s. Z výše uvedených důvodů si Vás proto společnost ČEZ Distribuce, a. s., dovoluje upozornit, že s poskytnutými informacemi je potřeba nakládat dle platných právních předpisů, v opačném případě se vystavujete postihu ve smyslu platné právní úpravy. V této souvislosti si Vás dále dovoluujeme upozornit, že požadované informace nesmí být předány, sděleny, využity, zpřístupněny, či jiným způsobem postoupeny na jakoukoli třetí osobu bez předchozího prokazatelného souhlasu společnosti ČEZ Distribuce, a. s. Informace o existenci energetického zařízení, sítě pro elektronickou komunikaci a zařízení technické infrastruktury mohou být využity pouze pro účel, pro který byly vyžádány.

S pozdravem

ČEZ Distribuce, a. s.

Děčín, Děčín IV-Podmokly

Teplická 874/8

PSČ 405 02

IČ: 24729035

Přílohy

1. Situační výkres zájmového území
2. Podmínky pro provádění činností v ochranných pásmech energetických zařízení, sítě pro elektronickou komunikaci a zařízení technické infrastruktury

Platí pouze se sdělením číslo 0101195160.

Zakreslené polohy zařízení v příloze jsou pouze informativní.

Situační výkres zájmového území (klad mapových listů)



Není-li zobrazena katastrální mapa, zadejte žádost znovu. Katastrální mapa je generována prostřednictvím externí WMS služby, jejíž provoz nezajišťuje společnost ČEZ Distribuce, a. s.

LEGENDA

Podzemní vedení NN do 1 kV

Nadzemní vedení NN do 1 kV

Podzemní vedení VN do 35 kV

Nadzemní vedení VN do 35 kV

Podzemní vedení VVN 110 kV

Nadzemní vedení VVN 110 kV

NN přívod odběratelů

Zařízení technické infrastruktury

Cizí energetické vedení

Zájmové území

Stanice do 52 kV - stožárová

Stanice do 52 kV - zděná

Transformovna (nad 52 kV)

Probíhající investice ČEZ Distribuce

Stanice ČEZ Distribuce ve výstavbě

Zařízení ČEZ Distribuce ve výstavbě

Hranice katastrálního území

Nadzemní síť pro elektronickou komunikaci

Podzemní síť pro elektronickou komunikaci

HDPE trubka

Souběhy sítí pro elektronickou komunikaci s energetickými sítěmi

Souběh s podzemním vedením NN do 1 kV

Souběh s nadzemním vedením NN do 1 kV

Souběh s podzemním vedením VN do 35 kV

Souběh s nadzemním vedením VN do 35 kV

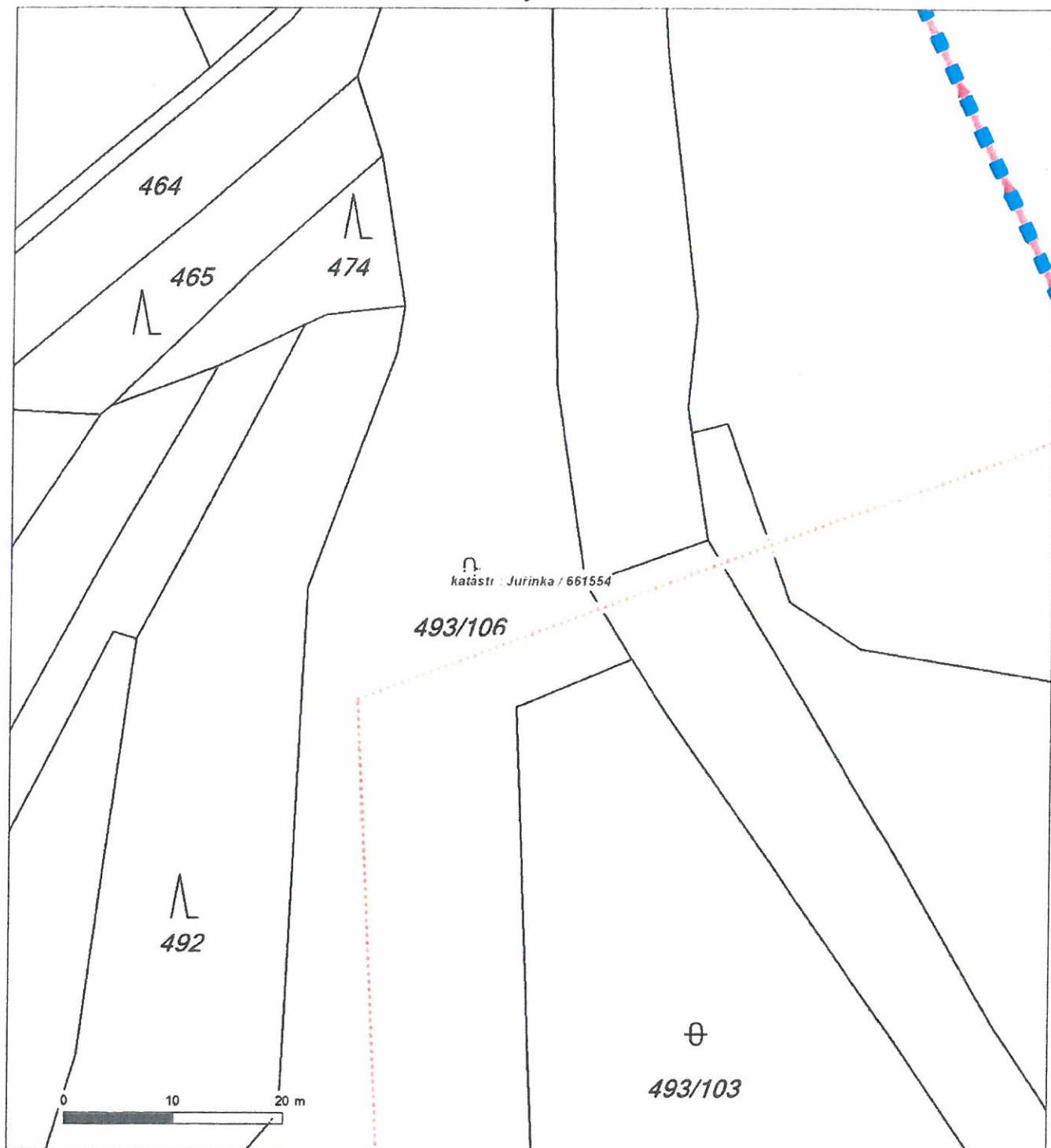
Souběh s podzemním vedením VVN 110 kV

Souběh s nadzemním vedením VVN 110 kV

Platí pouze se sdělením číslo 0101195160.

Zakreslené polohy zařízení v příloze jsou pouze informativní.

Situační výkres - list 1



Není-li zobrazena katastrální mapa, zadejte žádost znovu. Katastrální mapa je generována prostřednictvím externí WMS služby, jejíž provoz nezajišťuje společnost ČEZ Distribuce, a. s.

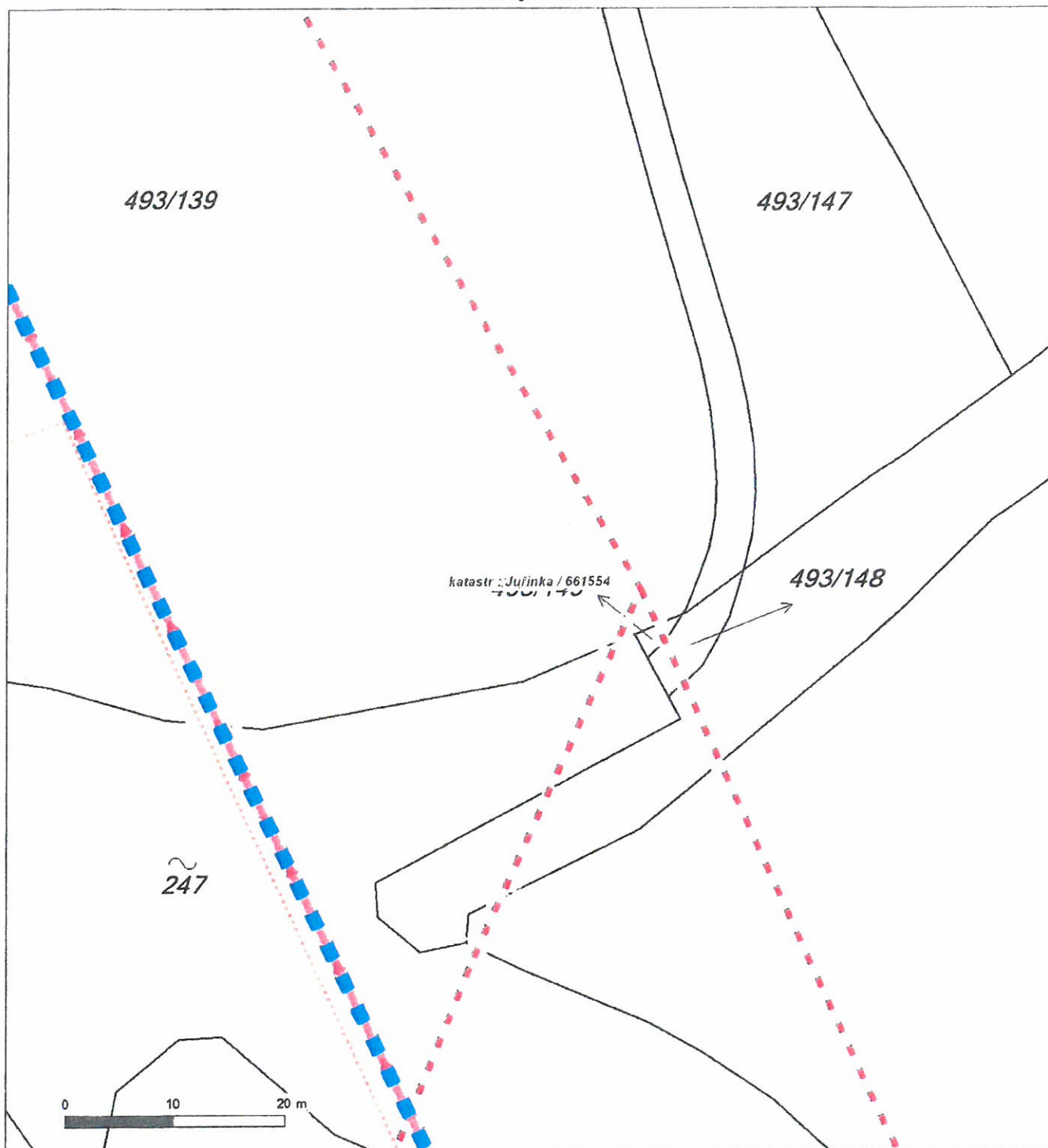


DISTRIBUCE

Platí pouze se sdělením číslo 0101195160.

Zakreslené polohy zařízení v příloze jsou pouze informativní.

Situační výkres - list 2

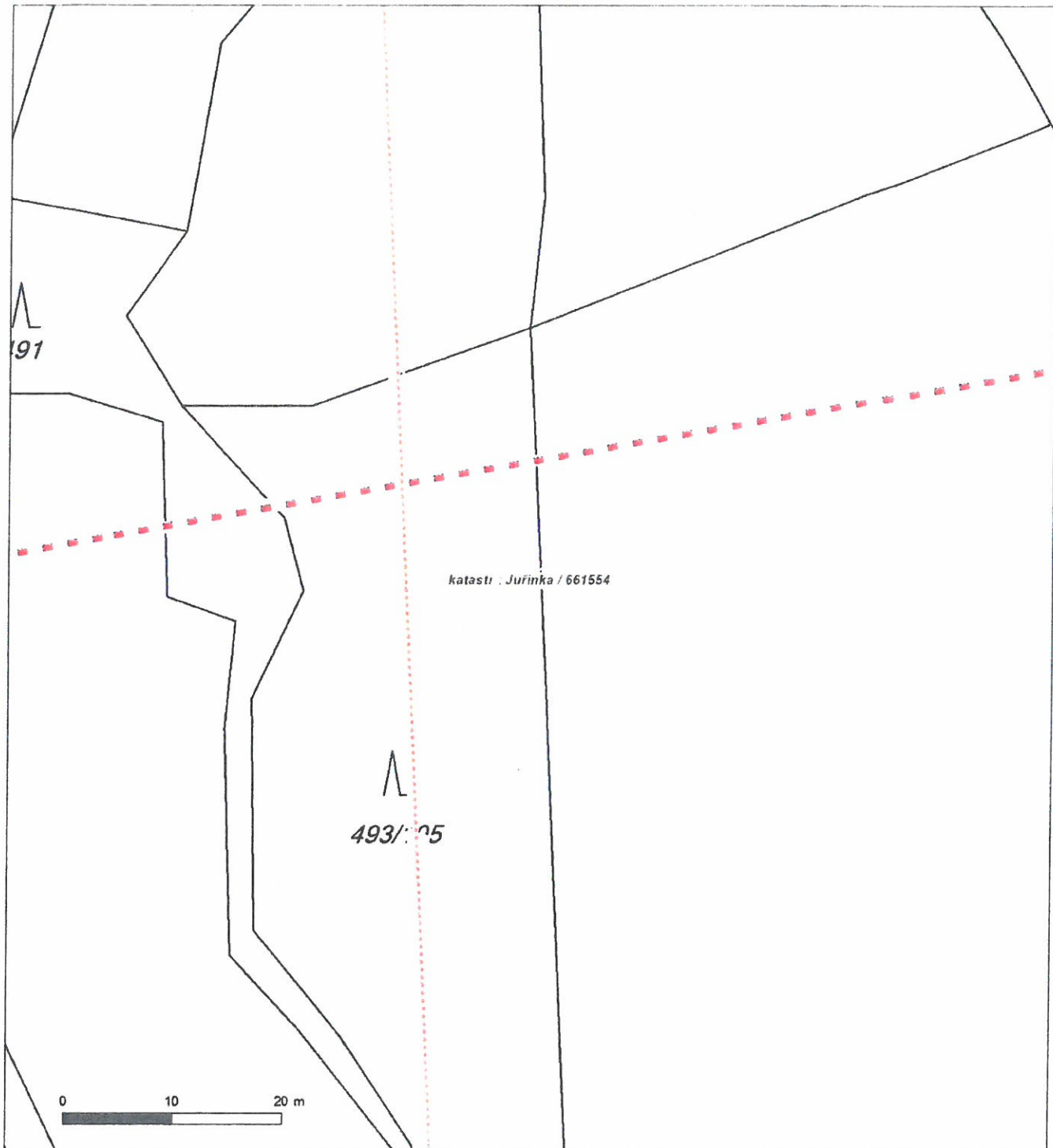


Není-li zobrazena katastrální mapa, zadejte žádost znovu. Katastrální mapa je generována prostřednictvím externí WMS služby, jejíž provoz nezajišťuje společnost ČEZ Distribuce, a. s.

Platí pouze se sdělením číslo 0101195160.

Zakreslené polohy zařízení v příloze jsou pouze informativní.

Situační výkres - list 3



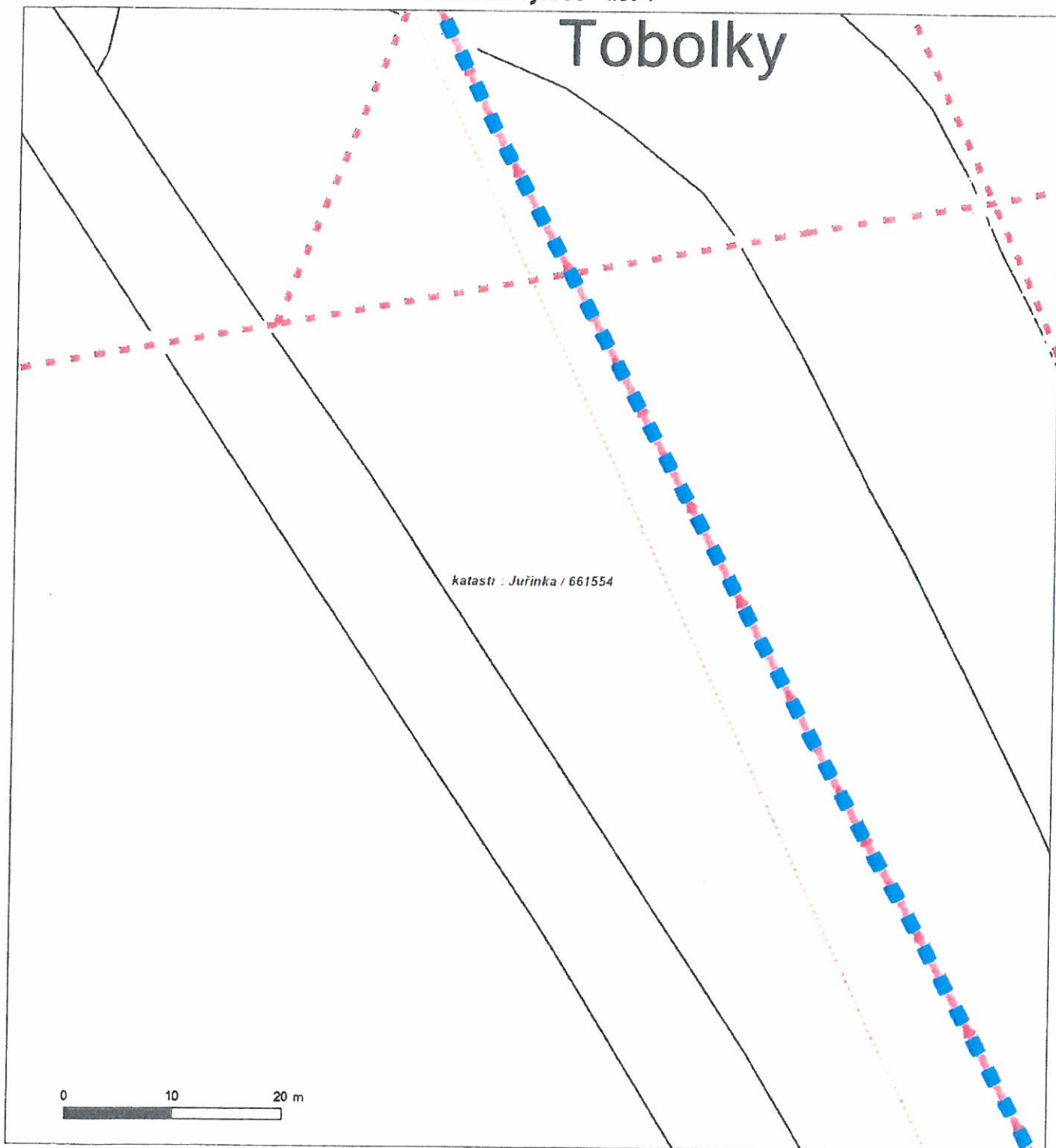
Není-li zobrazena katastrální mapa, zadejte žádost znovu. Katastrální mapa je generována prostřednictvím externí WMS služby, jejíž provoz nezajišťuje společnost ČEZ Distribuce, a. s.

Platí pouze se sdělením číslo 0101195160.

Zakreslené polohy zařízení v příloze jsou pouze informativní.

Situační výkres - list 4

Tobolky

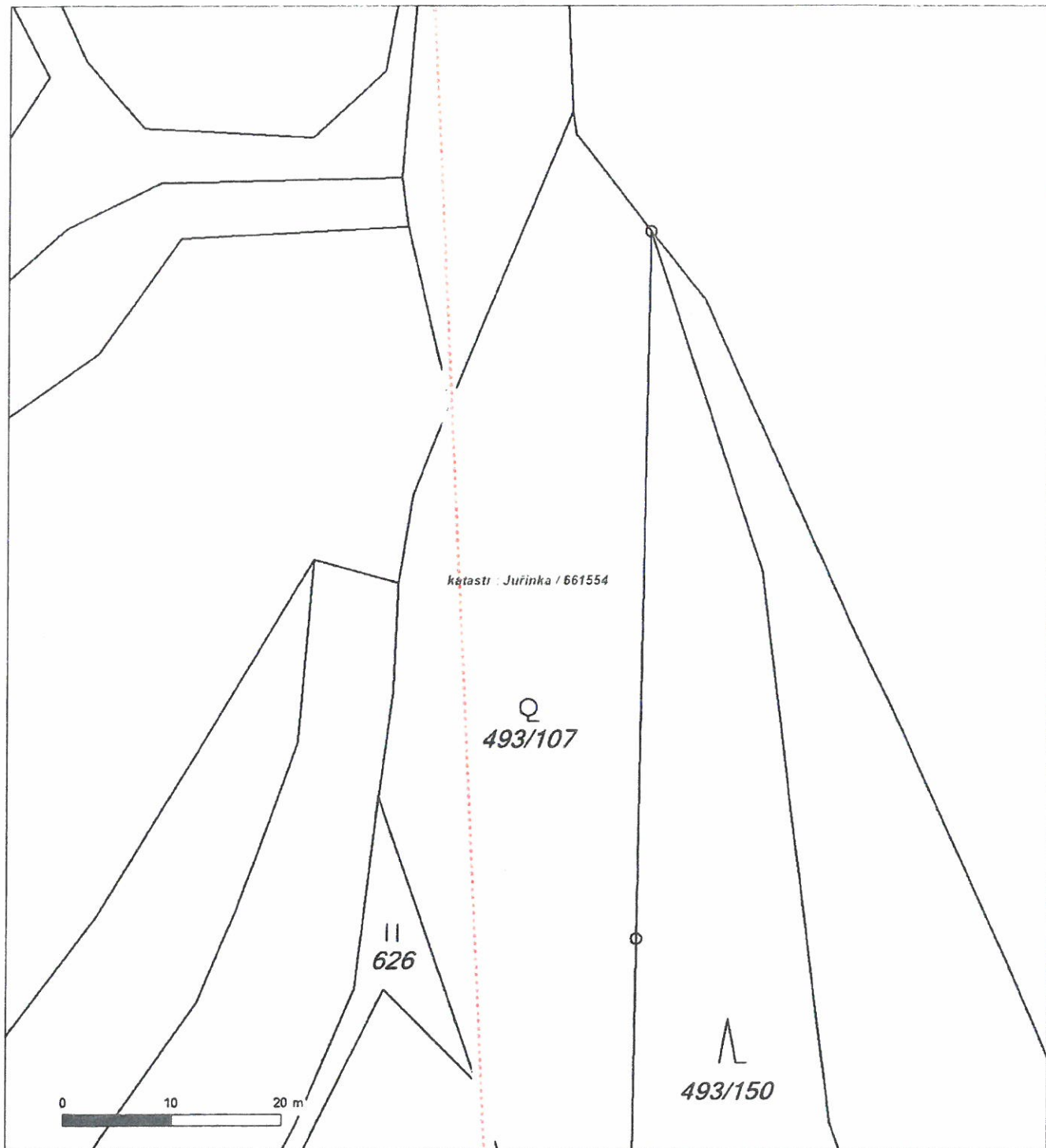


Není-li zobrazena katastrální mapa, zadejte žádost znovu. Katastrální mapa je generována prostřednictvím externí WMS služby, jejíž provoz nezajišťuje společnost ČEZ Distribuce, a. s.

Platí pouze se sdělením číslo 0101195160.

Zakreslené polohy zařízení v příloze jsou pouze informativní.

Situační výkres - list 5



Není-li zobrazena katastrální mapa, zadejte žádost znovu. Katastrální mapa je generována prostřednictvím externí WMS služby, jejíž provoz nezajišťuje společnost ČEZ Distribuce, a. s.




DISTRIBUCE

Platí pouze se sdělením číslo 0101195160.

Zakreslené polohy zařízení v příloze jsou pouze informativní.

Situační výkres - list 6

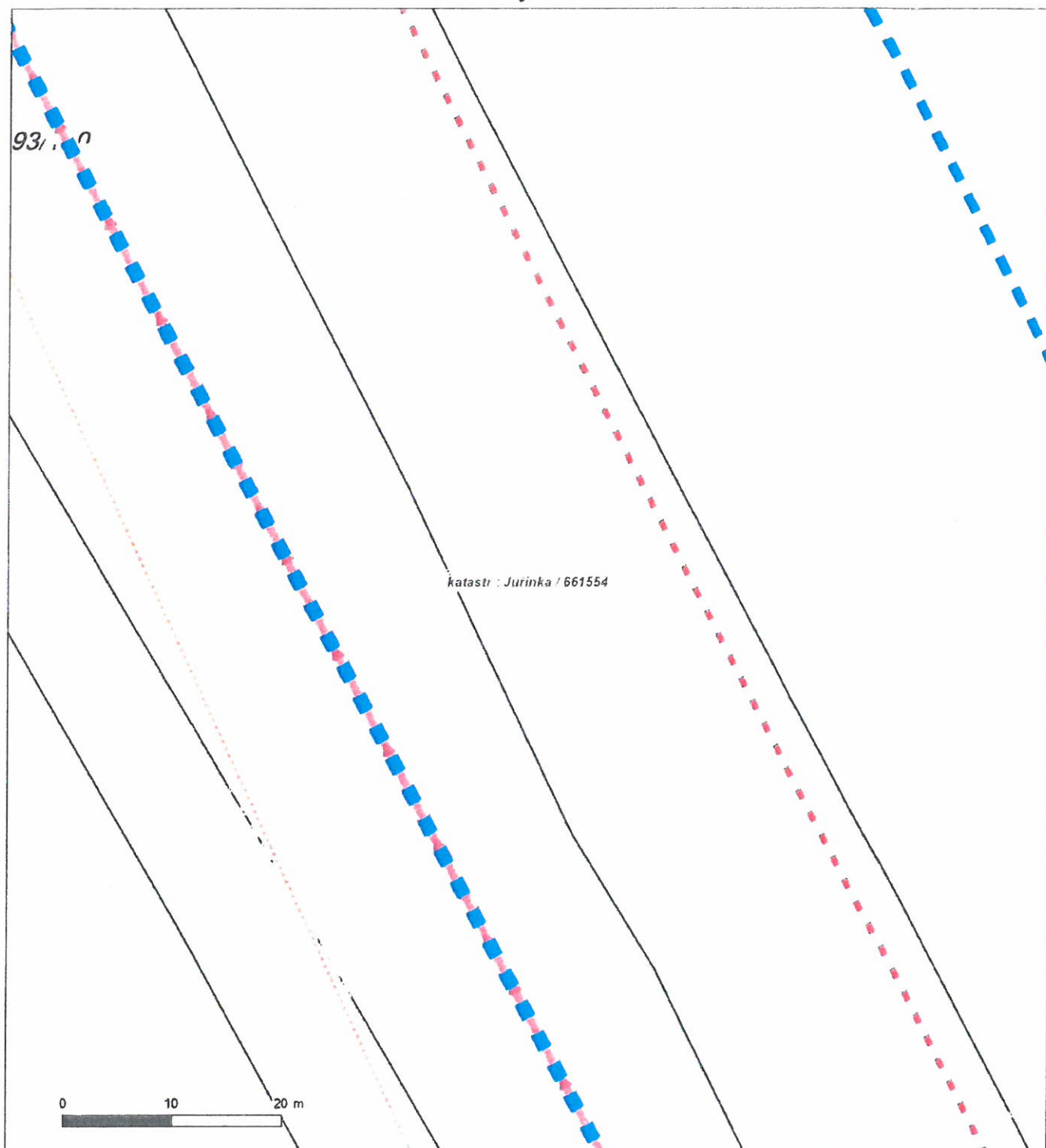


Není-li zobrazena katastrální mapa, zadejte žádost znovu. Katastrální mapa je generována prostřednictvím externí WMS služby, jejíž provoz nezajišťuje společnost ČEZ Distribuce, a. s.

Platí pouze se sdělením číslo 0101195160.

Zakreslené polohy zařízení v příloze jsou pouze informativní.

Situační výkres - list 7



Není-li zobrazena katastrální mapa, zadejte žádost znovu. Katastrální mapa je generována prostřednictvím externí WMS služby, jejíž provoz nezajišťuje společnost ČEZ Distribuce, a. s.

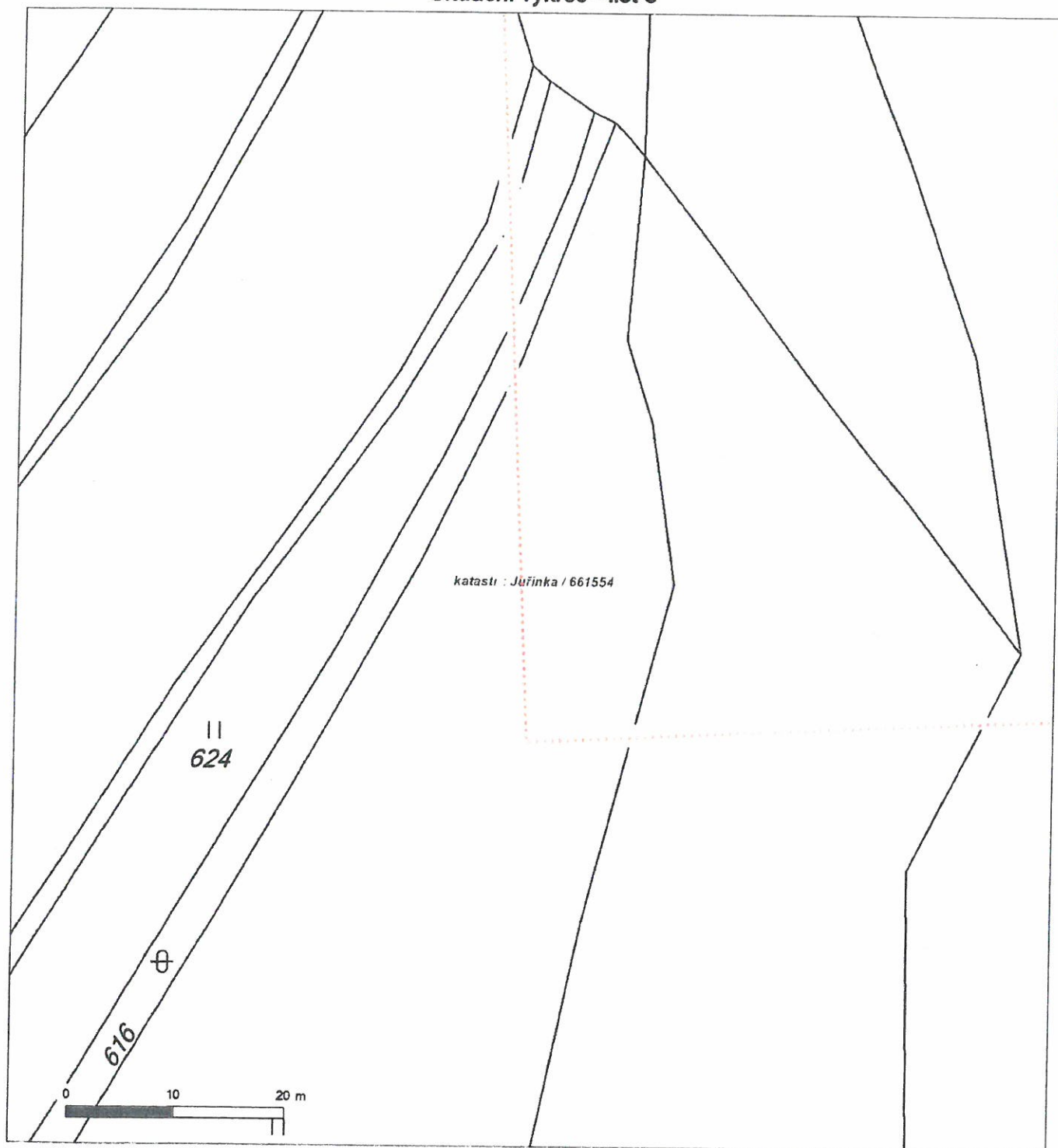


DISTRIBUCE

Platí pouze se sdělením číslo 0101195160.

Zakreslené polohy zařízení v příloze jsou pouze informativní.

Situační výkres - list 8

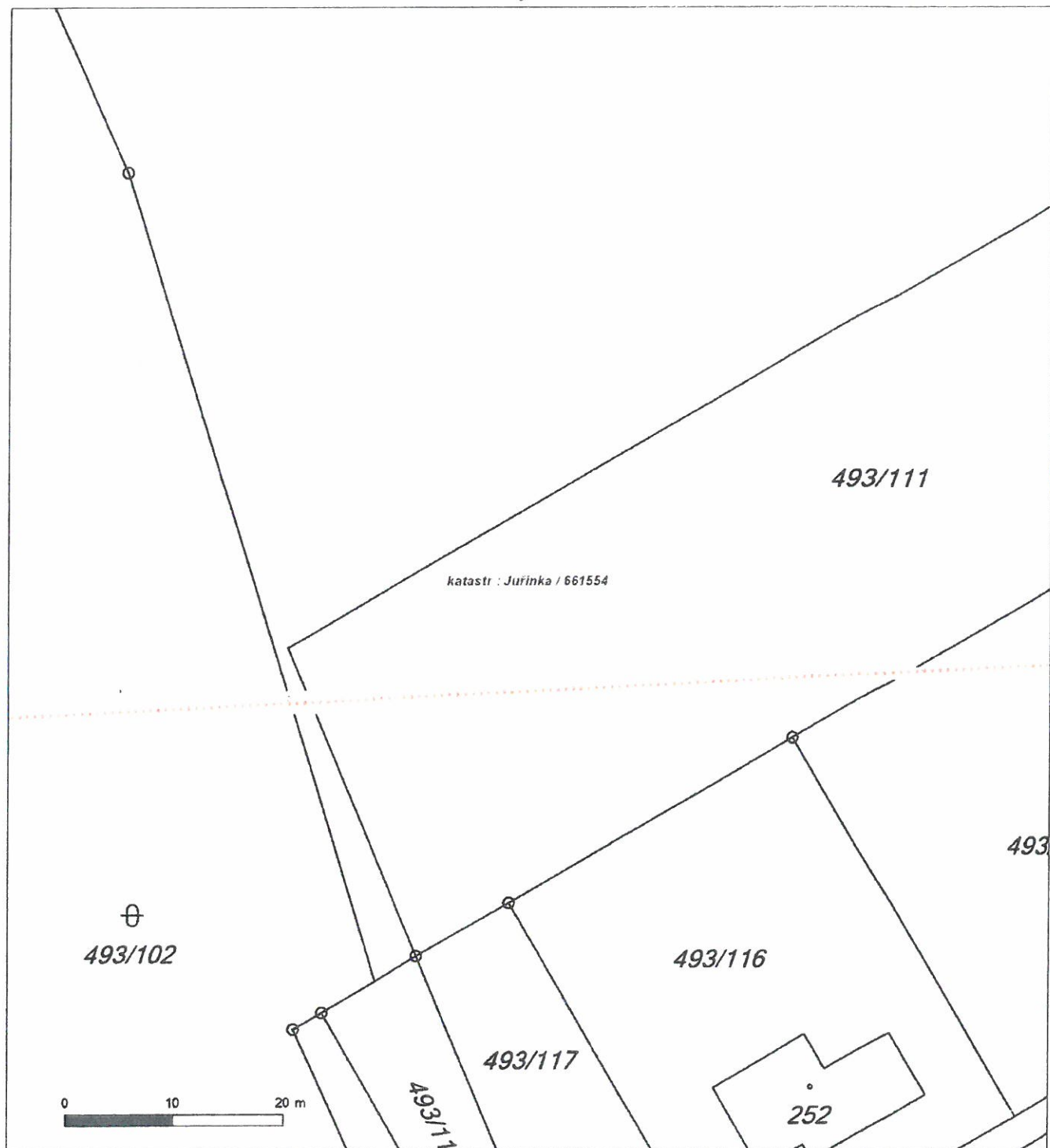


Není-li zobrazena katastrální mapa, zadejte žádost znovu. Katastrální mapa je generována prostřednictvím externí WMS služby, jejíž provoz nezajišťuje společnost ČEZ Distribuce, a. s.

Platí pouze se sdělením číslo 0101195160.

Zakreslené polohy zařízení v příloze jsou pouze informativní.

Situační výkres - list 9

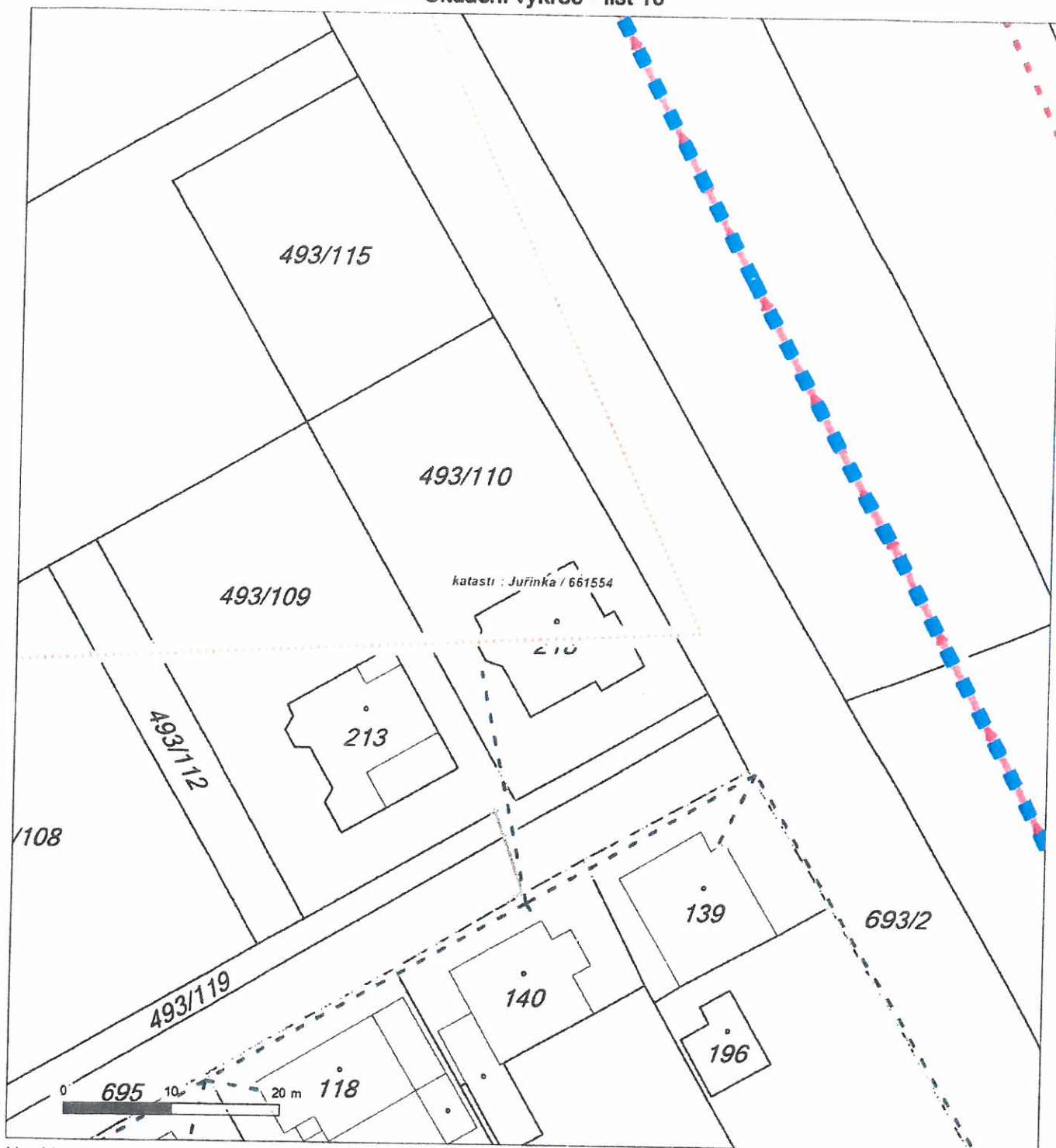


Není-li zobrazena katastrální mapa, zadejte žádost znovu. Katastrální mapa je generována prostřednictvím externí WMS služby, jejíž provoz nezajišťuje společnost ČEZ Distribuce, a. s.

Platí pouze se sdělením číslo 0101195160.

Zakreslené polohy zařízení v příloze jsou pouze informativní.

Situační výkres - list 10



Není-li zobrazena katastrální mapa, zadejte žádost znovu. Katastrální mapa je generována prostřednictvím externí WMS služby, jejíž provoz nezajišťuje společnost ČEZ Distribuce, a. s.



PODMÍNKY PRO PROVÁDĚNÍ ČINNOSTÍ V OCHRANNÝCH PÁSMECH PODZEMNÍCH VEDENÍ

Ochranné pásmo podzemních vedení elektrizační soustavy do 110 kV včetně a vedení řídící, měřicí a zabezpečovací techniky je stanoveno v § 46, odst. (5), Zák. č. 458/2000 Sb., tj. zákona o podmínkách podnikání a o výkonu státní správy v energetických odvětvích a o změně některých zákonů (energetický zákon), ve znění pozdějších předpisů (dále jen "energetický zákon"), a činí 1 metr po obou stranách krajního kabelu (energetického nebo pro elektronickou komunikaci) kabelové trasy, nad 110 kV činí 3 metry po obou stranách krajního kabelu.

V ochranném pásmu podzemního vedení je podle § 46 odst. (8) a (10) energetického zákona zakázáno:

- a) zřizovat bez souhlasu vlastníka těchto zařízení stavby či umisťovat konstrukce a jiná podobná zařízení, jakož i uskladňovat hořlavé a výbušné látky,
- b) provádět bez souhlasu vlastníka zemní práce,
- c) provádět činnosti, které by mohly ohrozit spolehlivost a bezpečnost provozu těchto zařízení nebo ohrozit život, zdraví či majetek osob,
- d) provádět činnosti, které by znemožňovaly nebo podstatně znesnadňovaly přístup k těmto zařízením,
- e) vysazovat trvalé porosty a přejíždět vedení těžkými mechanismy.

Pokud stavba nebo stavební činnost zasahuje do ochranného pásma podzemního vedení, je třeba požádat o písemný souhlas vlastníka nebo provozovatele tohoto zařízení na základě § 46, odst. (8) a (11) energetického zákona.

V ochranných pásmech podzemních energetických vedení a sítí pro elektronickou komunikaci je třeba dále dodržovat následující podmínky:

1. Dodavatel prací musí před zahájením prací zajistit vytyčení podzemního zařízení a prokazatelně seznámit pracovníky, jichž se to týká, s jejich polohou a upozornit na odchylky od výkresové dokumentace.
2. Výkopové práce do vzdálenosti 1 metr od osy (krajního) kabelu musí být prováděny ručně.
3. Zemní práce musí být prováděny v souladu s ČSN 73 6133 Návrh a provádění zemního tělesa pozemních komunikací a při zemních pracích musí být dodrženo Nařízení vlády č. 591/2006 Sb., bližších minimálních požadavků na bezpečnost a ochranu zdraví při práci na staveništích.
4. Místa křížení a souběhy ostatních zařízení se zařízeními energetickými, komunikačními sítěmi pro elektronickou komunikaci nebo zařízeními technické infrastruktury musí být vyprojektovány a provedeny zejména dle ČSN 73 6005, ČSN EN 50 341-1,2, ČSN EN 50341-3-19, ČSN EN 50423-1, ČSN 2000-5-52 a PNE 33 3302, PNE 34 1050.
5. Dodavatel prací musí oznámit příslušnému provozovateli distribuční soustavy zahájení prací minimálně 3 pracovní dny předem.
6. Při potřebě přejíždění trasy podzemních vedení nebo podzemních zařízení vozidly nebo mechanismy je třeba po dohodě s vlastníkem provést dodatečnou ochranu proti mechanickému poškození.
7. Je zakázáno manipulovat s obnaženými kabely pod napětím. Odkryté kabely musí být za vypnutého stavu řádně vyvěšeny, chráněny proti poškození a označeny výstražnou tabulkou dle ČSN ISO 3864. Odkryté zařízení sítě pro elektronickou komunikaci, či ochranné trubky musí být řádně zabezpečeno při práci i proti poškození nepovolanou osobou.
8. Před záhozem kabelové trasy musí být zástupce vlastníka kabelu / ochranné trubky vyzván ke kontrole uložení. Pokud tato organizace provádějící zemní práce neprovede, vyhrazuje si provozovatel distribuční soustavy právo nechat inkriminované místo znovu odkrýt.
9. Při záhozu musí být zemina pod kabely řádně udusána, kabely zapiskovány a provedeno krytí proti mechanickému poškození. Podkopané kabely sítě elektronické komunikace budou podloženy ve vzdálenosti 1,5 m a zemina pod podložním musí být řádně upěchována. Pro zavěšení kabelu nebude použito sousedních kabelů nebo potrubí. Kabelové spojky budou uloženy vodorovně na můstku. Při práci s vysazováním a podkládáním kabelů stavebník včas vyzve k přítomnosti pracovníka pověřeného ČEZ Distribuce, a. s.
10. Bez předchozího souhlasu je zakázáno snižovat nebo zvyšovat vrstvu zeminy nad kabelem.
11. Každé poškození zařízení provozovatele distribuční soustavy musí být okamžitě nahlášeno na Kontaktní bezplatnou linku ČEZ Distribuce 800 850 860, která je Vám k dispozici 24 hodin denně, 7 dní v týdnu.
12. Ukončení stavby musí být neprodleně ohlášeno příslušnému provoznímu útvaru.
13. Po dokončení stavby provozovatel distribuční soustavy nesouhlasí s vyhlášením ochranného pásma nových rozvodů, které jsou budovány, protože se již jedná o práce v ochranném pásmu zařízení provozovatele distribuční soustavy. Případné opravy nebo rekonstrukce na svém zařízení nebude provozovatel distribuční soustavy provádět na výjimku z ochranného pásma nebo na základě souhlasu s činností v tomto pásmu.

Případné nedodržení uvedených podmínek bude řešeno příslušným stavebním úřadem nebo nahlášeno Energetickému regulačnímu úřadu jako správní delikt ve smyslu příslušného ustanovení energetického zákona spočívající v porušení zákazu provádět činnosti v ochranných pásmech dle § 46 uvedeného zákona.



PODMÍNKY PRO PROVÁDĚNÍ ČINNOSTÍ V OCHRANNÝCH PÁSMECH NADZEMNÍCH VEDENÍ

Ochranné pásmo nadzemního vedení podle § 46, odst. (3), Zák. č. 458/2000 Sb., tj. zákona o podmínkách podnikání a o výkonu státní správy v energetických odvětvích a o změně některých zákonů (energetický zákon), ve znění pozdějších předpisů (dále jen "energetický zákon") je souvislý prostor vymezený svislými rovinami vedenými po obou stranách vedení ve vodorovné vzdálenosti měřené kolmo na vedení, které činí od krajního vodiče vedení na obě jeho strany:

- a) u napětí nad 1 kV a do 35 kV včetně
 - pro vodiče bez izolace 7 metrů (resp. 10 metrů u zařízení postaveného do 31. 12. 1994, vyjma lesních průseků, kde rozsah ochranného pásma i do uvedeného data činí 7 metrů),
 - pro vodiče s izolací základní 2 metry,
 - pro závěsná kabelová vedení 1 metr;
- b) u napětí nad 35 kV do 110 kV včetně
 - pro vodiče bez izolace 12 metrů (resp. 15 metrů u zařízení postaveného do 31. 12. 1994).
 - pro vodiče s izolací základní 5 metrů
- c) u zařízení sítě pro elektronickou komunikaci 1 metr od krajního vedení

Poznámka: Nadzemní vedení nízkého napětí (do 1 kV) není chráněno ochranným pásmem. Při činnostech prováděných v jeho blízkosti (práce v blízkosti) je nutné dodržet vzdálenosti dané ČSN EN 50110-1 ed. 2.

V ochranném pásmu nadzemního vedení je podle § 46 odst. (8) a (9) energetického zákona zakázáno:

1. zřizovat bez souhlasu vlastníka těchto zařízení stavby či umisťovat konstrukce a jiná podobná zařízení, jakož i uskláňovat hořlavé a výbušné látky,
2. provádět bez souhlasu vlastníka zemní práce,
3. provádět činnosti, které by mohly ohrozit spolehlivost a bezpečnost provozu těchto zařízení nebo ohrozit život, zdraví či majetek osob,
4. provádět činnosti, které by znemožňovaly nebo podstatně znesnadňovaly přístup k těmto zařízením,
5. vysazovat chmelnice a nechávat růst porosty nad výšku 3 metry.

Pokud stavba nebo stavební činnost zasahuje do ochranného pásma nadzemního vedení, je třeba požádat o písemný souhlas vlastníka nebo provozovatele tohoto zařízení na základě § 46, odst. (8) a (11) energetického zákona.

V ochranných pásmech nadzemních vedení je třeba dále dodržovat následující podmínky:

1. Při pohybu nebo pracích v blízkosti elektrického napětí blíže než 2 metry a u vodičů velmi vysokého napětí blíže než 3 metry (dle PNE 330000-6), pokud není větší vzdálenost stanovena v jiném předpisu (např. ČSN ISO 12480-1).
2. Jeřáby a jim podobná zařízení musí být umístěny tak, aby v kterékoli poloze byly všechny jejich části mimo ochranné pásmo vedení, a musí být zamezeno vymrštění lana.
3. Je zakázáno stavět budovy nebo jiné objekty v ochranných pásmech nadzemních vedení vysokého napětí.
4. Je zakázáno, provádět veškeré pozemní práce, při kterých by byla narušena stabilita podpěrných bodů - sloupů nebo stožárů.
5. Je zakázáno upevňovat antény, reklamy, ukazatele apod. pod, přes nebo přímo na stožáry elektrického vedení.
6. Dodavatel prací musí prokazatelně seznámit své pracovníky, jichž se to týká s ČSN EN 50110-1.
7. Pokud není možné dodržet body č. 1 až 4, je možné požádat příslušný provozní útvar provozovatele distribuční soustavy o další řešení (zajištění odborného dohledu pracovníka s elektrotechnickou kvalifikací dle Vyhlášky č. 50/1978 Sb., vypnutí a zajištění zařízení, zaizolování živých částí apod.), pokud nejsou tyto podmínky již součástí jiného vyjádření ke konkrétní stavbě.
8. V případě požadavku na vypnutí zařízení po nezbytnou dobu provádění prací je nutné požádat minimálně 2 měsíce před požadovaným termínem. V případě vedení nízkého napětí je možné též požádat o zaizolování části vedení.
9. Stavba bude situována tak, aby každá její část včetně dočasných zařízení byla vzdálena nejméně 1,5 m od osy nadzemního zařízení pro elektronickou komunikaci.
10. Do vzdálenosti 1,5 m od osy nadzemního zařízení pro elektronickou komunikaci nebudou používány mechanismy ohrožující provoz zařízení, skladován materiál, zemina, prováděny postřiky nebo jiná činnost, která by mohla ohrozit provoz zařízení nebo jiného zařízení souvisejícího s nadzemní sítí pro elektronickou komunikaci.

Případné nedodržení uvedených podmínek bude řešeno příslušným stavebním úřadem nebo nahlášeno Energetickému regulačnímu úřadu jako správní delikt ve smyslu příslušného ustanovení energetického zákona, spočívající v porušení zákazu provádět činnosti v ochranných pásmech dle § 46 uvedeného zákona.



PODMÍNKY PRO PROVÁDĚNÍ ČINNOSTÍ V OCHRANNÝCH PÁSMECH ELEKTRICKÝCH STANIC

Ochranné pásmo elektrické stanice je stanoveno v § 46, odst. (6), Zák. č. 458/2000 Sb., tj. zákona o podmínkách podnikání a o výkonu státní správy v energetických odvětvích a o změně některých zákonů (energetický zákon), ve znění pozdějších předpisů (dále jen "energetický zákon") a je vymezeno svislými rovinami vedenými ve vodorovné vzdálenosti:

- a) u venkovních el. stanic a dále stanic s napětím větším než 52 kV v budovách 20 metrů od oplocení nebo od vnějšího lince obvodového zdiva,
- b) u stožárových elektrických stanic a věžových stanic s venkovním přívodem s převodem napětí z úrovně nad 1 kV a menší než 52 kV na úroveň nízkého napětí 7 m od vnější hrany půdorysu stanice ve všech směrech,
- c) u kompaktních a zděných el. stanic s převodem napětí z úrovně nad 1 kV a menší než 52 kV na úroveň nízkého napětí 2 metry od vnějšího pláště stanice ve všech směrech,
- d) u vestavěných el. stanic 1 metr od obestavění.

V ochranném pásmu elektrické stanice je podle § 46 odst. (8) a (10) energetického zákona zakázáno:

1. zřizovat bez souhlasu vlastníka těchto zařízení stavby či umisťovat konstrukce a jiná podobná zařízení, jakož i uskláňovat hořlavé a výbušné látky,
2. provádět bez souhlasu vlastníka zemní práce,
3. provádět činnosti, které by mohly ohrozit spolehlivost a bezpečnost provozu těchto zařízení nebo ohrozit život, zdraví či majetek osob,
4. provádět činnosti, které by znemožňovaly nebo podstatně znesnadňovaly přístup k těmto zařízením.

Pokud stavba nebo stavební činnost zasahuje do ochranného pásma elektrické stanice, je třeba požádat o písemný souhlas vlastníka nebo provozovatele tohoto zařízení na základě § 46, odst. (8) a (11) energetického zákona.

V ochranném pásmu elektrické stanice je dále zakázáno provádět činnosti, které by mohly mít za následek ohrožení bezpečnosti a spolehlivosti provozu stanice nebo zmenšující či podstatně znesnadňující její obsluhu a údržbu a to zejména:

5. provádět výkopové práce ohrožující zaústění podzemních vedení vysokého a nízkého napětí nebo stabilitu stavební části el. stanice (viz podmínky pro činnosti v ochranných pásmech podzemního vedení),
6. skladovat či umisťovat předměty bránící přístupu do elektrické stanice nebo k rozvaděčům vysokého nebo nízkého napětí,
7. umisťovat antény, reklamy, ukazatele apod.,
8. zřizovat oplocení, které by znemožnilo obsluhu el. stanice.

Případné nedodržení uvedených podmínek bude řešeno příslušným stavebním úřadem nebo nahlášeno Energetickému regulačnímu úřadu jako správní delikt ve smyslu příslušného ustanovení energetického zákona spočívající v porušení zákazu provádět činnosti v ochranných pásmech dle § 46 uvedeného zákona.



DISTRIBUCE

PODMÍNKY PRO PROVÁDĚNÍ ČINNOSTÍ V OCHRANNÝCH PÁSMECH NEBO BEZPROSTŘEDNÍ BLÍZKOSTI ZAŘÍZENÍ TECHNICKÉ INFRASTRUKTURY

Ochranné pásmo zařízení technické infrastruktury činí 1 metr po obou stranách od potrubí nebo kabelu.

V ochranném pásmu zařízení technické infrastruktury je zakázáno bez souhlasu ČEZ Distribuce, a.s., provádět činnosti, které by mohly ohrozit vodárenské, plynárenské, kanalizační nebo jiné zařízení technické infrastruktury, jejich spolehlivost a bezpečnost provozu. Při provádění veškerých činností v ochranném pásmu i mimo ně nesmí dojít k poškození těchto zařízení.

V projektech v bezprostřední blízkosti zařízení technické infrastruktury je nutno dodržet vzájemné vzdálenosti inženýrských sítí dle ČSN 73 6005.



Paní
Libuše Dvořáková
Masarykova 633
769 01 Holešov

VÁŠ DOPIS ZNAČKY / ZE DNE

001107324665

NAŠE ZNAČKA

4121477072

VYŘIZUJE / LINKA

Dobrovodský/800850860 Val. Meziříčí/07.02.2020

MÍSTO ODESLÁNÍ / DNE

**Stanovisko k projektové dokumentaci pro účely společného územního a
stavebního řízení**

pro realizaci stavby s názvem:

„Technická infrastruktura pro plochu bydlení“

Kat. území: Juřinka Parc. číslo: viz situační výkres
Předložené podklady: Katastrální situace, situační výkres

ČEZ Distribuce, a. s.

Děčín, Děčín IV-Podmokly, Teplická 874/8, PSČ 405 02 | Kontaktní bezplatná linka
ČEZ Distribuce: 800 850 860 (hlášení poruch, distribuční požadavky, informace) | e-mail:
info@cezdistribuce.cz | www.cezdistribuce.cz | IČ: 24729035, DIČ: CZ24729035 | zapsaná
v obchodním rejstříku vedeném Krajským soudem v Ústí nad Labem, sp. zn. B 2145 |
zasílací adresa: ČEZ Distribuce, a. s., Plzeň, Guldenerova 2577/19, PSČ 326 00

Provozovatel **souhlasí** s realizací stavby v předloženém rozsahu za dodržení těchto podmínek:

- podmínek sdělení o existenci energetického zařízení č.0101195160.
- při realizaci stavby bude plně respektováno ochranné pásmo stávajícího nadzemního vedení vysokého napětí (VN), tzn., že v místě, kde je stavba navržena v souběhu se stávajícím nadzemním vedením VN, nebude stavba umístěna blíže jak 10 m od svislé roviny proložené krajními vodiči vedení
- v místech, kde bude stavba prováděna v blízkosti stávajících podpěr vedení VN nebudou výkopové práce prováděny blíže jak 3 m od stávajících podpěrných bodů tohoto vedení. Po dobu provádění výkopových prací v blízkosti podpěrných bodů vedení VN bude jejich stabilita zajištěna např. pažením výkopů.
- podmínek vyplývajících ze smlouvy o uzavření budoucí smlouvy o připojení odběrného elektrického zařízení k distribuční soustavě do napěťové hladiny 0,4 kV (NN) č. 19_SOBS01_4121592161, stavba IV-12-8018715.
- podmínek vyplývajících ze smlouvy o budoucí smlouvě na realizaci přeložky distribučního zařízení č. Z_S14_12_8120069683.stavba IZ-12-8001995
- podmínky pro činnost v ochranném pásmu nadzemního vedení VVN ve vyjádření č. 1107324031.

-při realizaci stavby musí být ve vztahu k zařízení distribuční soustavy dodrženy veškeré platné normy a předpisy.

-upozorňujeme, že v dané lokalitě provádíme investiční akce, která jsou vedeny pod evidenčním číslem IZ-12-8001995 a IV-12-8018715, aby bylo možné stavební práce spojené s touto stavbou a naším zasíťováním předmětné parcely koordinovat.

-před započatím práce požádá zhotovitel naši společnost, ČEZ Distribuce, a.s. o vydání souhlasu s činností v OP zařízení DS.

Platnost stanoviska je 1 rok od data vydání.

Při dalším kontaktu uvádějte značku podle záhlaví.

S pozdravem



Ing. Vít Grabec
Vedoucí oddělení Regionální obsluha

Ing. Jan Hladiš
nám. Svobody 1317/19
76901 Holešov

naše značka
5002019546

vyřizuje
Jan Štoudek

datum
06.11.2019

Věc:

TECHNICKÁ INFRASTRUKTURA PRO PLOCHU BYDLENÍ V K.Ú. JUŘINKA

Toto stanovisko nenahrazuje stanovisko k plynárenské stavbě, souhlas s napojením na plynárenské zařízení ani souhlas s jakýmkoliv zásahem na PZ
K.ú. - p.č.: Juřinka

Stavebník: Město Valašské Meziříčí, Náměstí 7/5, 75701 Valašské Meziříčí

Účel stanoviska: Povolení stavby - stavební režim (ÚR+SP)

GasNet, s.r.o., jako provozovatel distribuční soustavy (PDS) a technické infrastruktury, zastoupený GridServices, s.r.o., vydává toto stanovisko:

Toto stanovisko nenahrazuje stanovisko k plynárenské stavbě, souhlas s napojením na plynárenské zařízení ani souhlas s jakýmkoliv zásahem na PZ

TOTO STANOVISKO SE NETÝKÁ PLYNOFIKACE TÉTO LOKALITY (PLYNOVOD + PŘÍPOJKY). PLYNOFIKACE LOKALITY BUDE ODSOUHLASENA V SAMOSTATNÉM STANOVISKU.

Kontakt na technika k odsouhlasení PD stavby plynárenského zařízení najdete na adrese: <http://www.gasnet.cz/cs/kontaktni-system/>

p.Farny Jiří - specialista přip.a rozv. PZ-Morava sever 1,
E-mail : jiri.farny@innogy.com, Telefon: 595 142 033

V ZÁJMOVÉM ÚZEMÍ STAVBY SE NACHÁZÍ TATO PLYNÁRENSKÁ ZAŘÍZENÍ A PLYNOVODNÍ PŘÍPOJKY:

- STL plynovody PE dn 110, dn 63 a STL plynovodní přípojky
- STL plynovod PE dn 63 a STL plynovodní přípojky ve výstavbě (v detailní situaci zakresleno žlutou čarou). Jedná se o plánovanou výstavbu nových plynárenských zařízení cizího investora (Město Valašské Meziříčí). Veškeré podklady, trasy budovaných plyn.zařízení, termíny výstavby a zprovoznění apod. je proto nutno vyžádat a ověřit u investora stavby a respektovat je dle podmínek tohoto stanoviska.

Na základě předložené situace byl předán informační zakres, poskytnutý zakres je pouze orientační!

Před zahájením stavby bude provedeno vytyčení PZ viz.odst.3 (<http://www.gridservices.cz/ds-online-vytyceni-pz>), následně během stavby kontrola PZ viz odst.10.

Při souběhu, křížení inž. sítí požadujeme dodržení ČSN 73 6005, TPG 702 01,TPG 702 04, zákon č.458/2000 Sb., případně další předpisy a ČSN související s uvedenou stavbou.

Pro realizaci stavby stanovujeme tyto podmínky:

Stávající krytí plynovodu a plynovodních přípojek musí být zachováno.

Krytí plynovodu a plynovodních přípojek bude po realizaci terénních úprav v rozsahu od 0,8 m do 1,5 m (dle TPG 70201 a ČSN 736005).

V případě nedodržení těchto limitů bude plynovod nebo plynovodní přípojky přeloženy na náklad investora. Termín

GridServices, s.r.o.

Plynárenská 499/1
Zábřovice

602 00 Brno

T +420532221111

F +420545578571

E info@gidservices.cz

I www.gridservices.cz

IČ: 27935311

DIČ: CZ27935311

Zapsán do obchodního rejstříku:

Krajský soud v Brně

oddíl C, vložka 57165

26.07.2007

Bankovní spojení:
Československá obchodní banka,
a.s.

Číslo účtu: 17837923

Kód banky: 0300

provedení přeložky a práce na přeložce mohou být prováděny jen po předchozí dohodě s odpovědným pracovníkem GridServices, s.r.o., regionální operativní správy sítí.

Vlastnictví přeložené části plynárenského zařízení je upraveno zákonem č. 458/2000 Sb. v platném znění, § 70.

Smluvní vztahy na provedení přeložky plynárenských zařízení budou ošetřeny písemnou smlouvou mezi majitelem plynárenského zařízení a investorem.

Na případnou přeložku plynárenských zařízení bude vydáno samostatné stanovisko.

Při skrývkách konstrukční vrstvy vozovky (niveleta nebude změněna), dojde k dočasnému snížení krytí části plynovodu a plynovodních přípojek. Při pojiždění těžké stavební techniky může dojít k poškození plynárenského zařízení. K zajištění bezpečnosti a spolehlivému provozu navrhujeme následující opatření:

a) Při skrývce a před uložením živičných vrstev, po dohodě s odpovědným pracovníkem (Kontakt: <http://www.gasnet.cz/cs/kontaktni-system/> nebo Zákaznická linka 800 11 33 55), provést kontrolu těsnosti. Tuto kontrolu je nutné provádět i průběžně v průběhu stavby.

b) V místech uložení plynárenského zařízení včetně ochranného pásma není povoleno používat těžké stavební stroje pro hutnění. Není povolen přejezd těžkých nákladních vozidel a jiné těžké stavební techniky. V případě nutnosti přejezdu nad plynárenským zařízením včetně hutnění je zhotovitel stavby povinen dohodnout dodatečný způsob ochrany plynárenských zařízení.

Při stavbě je nutné postupovat v souladu s ČSN 73 6005, TPG 702 01, TPG 702 04 a dalších souvisejících předpisů.

Při realizaci stavby je nutno dodržovat veškerá pravidla stanovená pro práce v ochranném pásmu plynárenského zařízení (chranné pásmo je souvislý prostor v bezprostřední blízkosti plyn. zařízení vymezený svislými rovinami vedenými ve vodorovné vzdálenosti 1,0 m na obě strany od půdorysu plyn. zařízení - dle Zákona 458/2000 Sb. v platném znění).

V tomto pásmu nesmí být umístovány žádné nadzemní stavby, prováděna skládka materiálu, výšková úprava terénu a pojižděno těžkou technikou.

- Při stavebních pracích nesmí dojít k poškození plynárenského zařízení.

V ochranném pásmu plynárenského zařízení budou práce prováděny výhradně ručním způsobem tak, aby nenarušily bezpečný provoz uvedených plynárenských zařízení a plynovodních přípojek.

- V případě kanalizace - křížení a souběh kanalizace s plynárenským zařízením a plynovodními přípojkami (dále jen PZ) musí být v souladu s ČSN 73 6005, tab. 1 a 2

- obrysy kanalizačních šachet požadujeme situovat mimo ochranné pásmo PZ (minimální vzdálenost mezi povrchem šachty a plynovodem musí být 500 mm)

- kanalizace bude křížit plynárenská zařízení spodem úhel křížení 90°, v technicky zdůvodněných případech max. 60°

- bude dodržena mj. ČSN 73 6005, TPG 702 01, TPG 702 04, zákon č. 458/2000 Sb. ve znění pozdějších předpisů, případně další předpisy související s uvedenou stavbou

- při křížení plynovodů z materiálu PE bude provedena kontrola funkčnosti signalizačního vodiče

- při křížení PZ z materiálu OCEL bude na náklady GridServices, s.r.o. provedena diagnostika stavu potrubí (bude upřesněno na místě stavby).

- pokud realizace stavby vyvolá výškovou nebo směrovou úpravu trasy plynárenského zařízení, bude toto posuzováno jako přeložka. Náklady budou hrazeny investorem stavby.

- V případě vodovodu - křížení a souběh vodovodu s plynárenským zařízením a plynovodními přípojkami (dále jen PZ) musí být v souladu s ČSN 73 6005, tab. 1 a 2.

- Při křížení PZ z materiálu PE bude provedena kontrola funkčnosti signalizačního vodiče.

- při křížení PZ z materiálu OCEL bude na náklady GridServices, s.r.o. provedena diagnostika stavu potrubí (bude upřesněno na místě stavby).

- Obrysy vodovodních šachet budou umístěny minimálně 500 mm od obrysu plynárenského zařízení a plynovodních přípojek.

- Úhel křížení PZ s vodovodním potrubím bude 90°, nelze-li tento úhel v odůvodněných případech dodržet, může být úhel křížení menší, nejméně však 60°.

- pokud realizace stavby vyvolá výškovou nebo směrovou úpravu trasy plynárenského zařízení, bude toto posuzováno jako přeložka. Náklady budou hrazeny investorem stavby.

- V případě NN - stavební objekty (pilíře, skříně, rozvaděče, propojovací šachty, sloupy) požadujeme umístit mimo OP PZ, min. 1m od vytyčeného plynárenského zařízení.

Při křížení silových kabelů s plynárenským zařízením bude kabel v místě křížení uložen výhradně do betonové tvárnice chráničky nebo korytka. Křížení bude kolmé. Přesah betonové chráničky u STL a NTL plynovodů musí být minimálně do vzdálenosti 1 m na obě strany plynovodu. Případný spoj betonové chráničky musí být v co největší vzdálenosti od plynovodu. Mezi betonovou chráničkou a plynovodem musí být zhuštěná vrstva písku. Odstupová vzdálenost obrysu chráničky od obrysu plynárenského zařízení a plynovodních přípojek bude provedena v souladu s ČSN 736005.

V případě křížení zemnicí sítě s plynovodní sítí požadujeme provést následující opatření:

- křížení bude kolmé nebo pod úhlem max. 60°.

- při křížení zemnicích pásků a plynovým potrubím PE bude realizována požární přepážka, která bude tvořena z betonové dlaždice 0,5x0,5x0,05m, která místo křížení přesáhne na každou stranu o 0,2m.

- páska uzemnění bude uložena 0,1m pod kabelem v hloubce 0,7m a položena v místě křížení na betonovou dlaždici
- uvedená opatření slouží k zamezení případných tepelných vlivů od uzemňovací pásky (zemnicí sítě) na plynárenská zařízení a přípojky
Pokud realizace stavby vyvolá výškovou nebo směrovou úpravu trasy plynárenského zařízení, bude toto posuzováno jako přeložka. Náklady budou hrazeny investorem stavby.

- V případě VO vzdálenost vnější hrany betonového základu stožáru od líce plynovodního potrubí musí být minimálně 500 mm. Hloubku základu stožáru nutno určit tak, aby stabilita stožáru zůstala zachována i při odkrytí sousedního plynárenského zařízení.

Provozovatel distribuční soustavy má právo vstupovat a vjíždět na cizí nemovitosti v souvislosti se zřizováním a provozováním distribuční soustavy a plynovodních přípojek. Plynárenské zařízení musí zůstat volně přístupné z důvodu inspekčních a kontrolních činností.

Toto stanovisko se nevztahuje k jakémukoliv zásahu na stávajícím plynárenském zařízení PZ (přeložka, odpojení, úprava, osazení ochranné trubky, chráničky apod.). Případný zásah na PZ musí být řešen samostatným stanoviskem. Kontaktní osoba pro přeložku (technik PPZ v příslušné oblasti) viz kontaktní systém: <http://www.gasnet.cz/cs/kontaktni-system/>

V rozsahu této stavby souhlasíme s povolením stavby dle zákona 183/2006 Sb. ve znění pozdějších předpisů. Tento souhlas platí pro územní řízení, řízení o územním souhlasu, veřejnoprávní smlouvy pro umístění stavby, zjednodušené územní řízení, ohlášení, stavební řízení, společné územní a stavební řízení, veřejnoprávní smlouvu o provedení stavby nebo oznámení stavebního záměru s certifikátem autorizovaného inspektora.

V zájmovém území se mohou nacházet plynárenská zařízení jiných vlastníků či správců, případně i dlouhodobě nefunkční/neprovozovaná plynárenská zařízení bez dostupných informací o jejich poloze a vlastnictví.

Plynárenské zařízení a plynovodní přípojky jsou dle ust. § 2925 zákona č. 89/2012 Sb., občanského zákoníku, provozovány jako zařízení zvláště nebezpečné a z tohoto důvodu jsou chráněny ochranným pásmem dle zákona č.458/2000 Sb. ve znění pozdějších předpisů.

Nedodržení podmínek uvedených v tomto stanovisku zakládá odpovědnost stavebníka za vzniklé škody.

Rozsah ochranného pásma je stanoven v zákoně 458/2000 Sb. ve znění pozdějších předpisů.

Při realizaci uvedené stavby budou dodrženy podmínky pro provádění stavební činnosti:

1) Za stavební činnosti se pro účely tohoto stanoviska považují všechny činnosti prováděné v ochranném pásmu plynárenského zařízení a plynovodních přípojek (tzn. i bezvýchopové technologie a terénní úpravy) a činnosti mimo ochranné pásmo, pokud by takové činnosti mohly ohrozit bezpečnost a spolehlivost plynárenského zařízení a plynovodních přípojek (např. trhavé práce, sesuvy půdy, vibrace, apod.).

2) Stavební činnosti je možné realizovat pouze při dodržení podmínek stanovených v tomto stanovisku. Nebudou-li tyto podmínky dodrženy, budou stavební činnosti, považovány dle § 68 zákona č.458/2000 Sb. ve znění pozdějších předpisů za činnost bez našeho předchozího souhlasu. Při každé změně projektu nebo stavby (zejména trasy navrhovaných inženýrských sítí) je nutné požádat o nové stanovisko k této změně.

3) Před zahájením stavební činnosti bude provedeno vytyčení trasy a přesné určení uložení plynárenského zařízení a plynovodních přípojek. Vytyčení trasy provede příslušná provozní oblast (formulář a kontakt naleznete na www.gridservices.cz nebo NONSTOP zákaznická linka 800 11 33 55). Při žádosti uvede žadatel naši značku (číslo jednací) uvedenou v úvodu tohoto stanoviska. O provedeném vytyčení trasy bude sepsán protokol. Přesné určení uložení plynárenského zařízení a plynovodních přípojek je povinen provést stavebník na svůj náklad. Bez vytyčení trasy a přesného určení uložení plynárenského zařízení a plynovodních přípojek stavebníkem nesmí být vlastní stavební činnosti zahájeny. Vytyčení plynárenského zařízení a plynovodních přípojek považujeme za zahájení stavební činnosti.

4) Bude dodržena mj. ČSN 73 6005, TPG 702 04, zákon č.458/2000 Sb. ve znění pozdějších předpisů, případně další předpisy související s uvedenou stavbou.

5) Pracovníci provádějící stavební činnosti budou prokazatelně seznámeni s polohou plynárenského zařízení a plynovodních přípojek, rozsahem ochranného pásma a těmito podmínkami.

6) Při provádění stavební činnosti, vč. přesného určení uložení plynárenského zařízení je stavebník povinen učinit taková opatření, aby nedošlo k poškození plynárenského zařízení a plynovodních přípojek nebo ovlivnění jejich

bezpečnosti a spolehlivosti provozu. Nebude použito nevhodného nářadí, zemina bude těžena pouze ručně bez použití pneumatických, elektrických, bateriových a motorových nářadí.

7) Odkryté plynárenské zařízení a plynovodní přípojky budou v průběhu nebo při přerušení stavební činnosti řádně zabezpečeny proti jejich poškození.

8) V případě použití bezvýkopových technologií (např. protlaku) bude před zahájením stavební činnosti provedeno úplné obnažení plynárenského zařízení a plynovodních přípojek v místě křížení na náklady stavebníka. V případě, že nebude tato podmínka dodržena, nesmí být použita bezvýkopová technologie.

9) Stavebník je povinen neprodleně oznámit každé i sebemenší poškození plynárenského zařízení nebo plynovodních přípojek (vč. izolace, signalizačního vodiče, výstražné fólie atd.) na telefon 1239.

10) Před provedením zásypu výkopu bude provedena kontrola dodržení podmínek stanovených pro stavební činnosti, kontrola plynárenského zařízení a plynovodních přípojek. Kontrolu provede příslušná provozní oblast (formulář a kontakt naleznete na www.gridservices.cz nebo NONSTOP zákaznická linka 800 11 33 55). Při žádosti uvede žadatel naši značku (číslo jednací) uvedenou v úvodu tohoto stanoviska. Povinnost kontroly se vztahuje i na plynárenské zařízení, které nebylo odhaleno. O provedené kontrole bude sepsán protokol. Bez provedené kontroly nesmí být plynárenské zařízení a plynovodní přípojky zasypány. V případě, že nebudou dodrženy výše uvedené podmínky, je stavebník povinen na základě výzvy provozovatele plynárenského zařízení a plynovodních přípojek, nebo jeho zástupce doložit průkaznou dokumentaci o nepoškození plynárenského zařízení a plynovodních přípojek během výstavby nebo provést na své náklady kontrolní sondy v místě styku stavby s plynárenským zařízením a plynovodními přípojkami.

11) Plynárenské zařízení a plynovodní přípojky budou před zásypem výkopu řádně podsypány a obsypány těženým pískem, bude provedeno zhuštění a bude osazena výstražná fólie žluté barvy, vše v souladu s ČSN EN 12007-1-4, TPG 702 01, TPG 702 04.

12) Neprodleně po skončení stavební činnosti budou řádně osazeny všechny poklapy a nadzemní prvky plynárenského zařízení a plynovodních přípojek.

13) Poklapy uzávěrů a ostatních armatur na plynárenském zařízení a plynovodních přípojkách, vč. hlavních uzávěrů plynu (HUP) na odběrném plynovém zařízení udržovat stále přístupné a funkční po celou dobu trvání stavební činnosti.

14) Případné zřizování staveniště, skladování materiálů, stavebních strojů apod. bude realizováno mimo ochranné pásmo plynárenského zařízení a plynovodních přípojek (není-li ve stanovisku uvedeno jinak).

15) Bude zachována hloubka uložení plynárenského zařízení a plynovodních přípojek (není-li ve stanovisku uvedeno jinak).

16) Při použití nákladních vozidel, stavebních strojů a mechanismů zabezpečit případný přejezd přes plynárenské zařízení a plynovodní přípojky uložním panelů v místě přejezdu plynárenského zařízení.

Platí pouze pro území vyznačené v příloze tohoto stanoviska a to 24 měsíců ode dne jeho vydání.

V případě dotčení pozemku v majetku společnosti GasNet, s.r.o. je třeba dále projednat smluvní vztah k tomuto pozemku. Kontakt na projednání naleznete na adrese www.gasnet.cz/cs/kontaktni-system/, činnost "Smluvní vztahy - pozemky a budovy plynárenských zařízení", případně na NONSTOP zákaznické lince 800 11 33 55.